

VI MØDES I DET GRØNNE /
SKITSEPROJEKT 2.0

| 4-KLØVER-KLYNGEN | A3 | 11.oktober 2023 |

PROCES. 'Vi mødes i det grønne' skitseprojekt er blevet udviklet i tæt samarbejde med 4-Kløver Klyngen.

På baggrund af tre workshops som MATTERS har afholdt med styregruppen og Klyngens beboere, er Klyngens eksisterende kvaliteter, mødesteder og udfordringer blevet kortlagt og analyseret.

Derudover har MATTERS sammen med Klyngens lokale, været på flere ture i det grønne, hvor stedernes potentialer og muligheder er blevet vendt og drejet og nøje udvalgt i forhold til hvordan de lokale får størst mulig værdi og glæde af projekterne.

Projektet er nu i en fase 02, hvor der er foretaget tilretninger og ændringer til forskellige nedslag. Denne skitsemappe kaldes derfor [Vi mødes i det grønne version 2.0](#)

INDHOLDSFORTEGNELSE

SIDE 3

KONTEKST & HOVEDGREB

- » Konteksten: Vi mødes i det Grønne
- » Sammenhæng til eksisterende ruter & forbindelser
- » Højlandet: Koncept og hovedgreb
- » Mulighed for fremtidig vækst

SIDE 8

MØDESTEDER

- » Oversigt nedslag
- » Koncept

SIDE 11

02 NATURSTØTTEPUNKTER

- » Fordybelsespavilionen (Rø)
- » Naturhuset (Aarsballe)
- » Historiecirklen (Nyker)

SIDE 24

03 SHELTERS / MØDESTEDER I NATUREN

- » Fiskeshelter
- » Billens gruppeshelter
- » Fuglekassen
- » Solnedgangen v. det gyldne hav
- » Mælkevejens shelter

SIDE 43

04 INFO & WAYFINDING

KONTEKST & HOVEDGREB

KONTEKST: VI MØDES I DET GRØNNE

4-Kløver Klyngen består af de fire små og levende byer Klemensker, Rø, Nyker og Aarsballe. Byerne og landskabet omkring dem, er placeret højtliggende i terrænet på den nordlige del af Bornholm, og betegnes i det efterfølgende projektmateriale som Højlandet.

Kvaliteter: Højlandet er fuld af fantastiske landskabelige værdier. Naturen spænder i karakter fra et lille stykke yderst dramatisk klippekyst mod nordøst, store dyrkede vidder mod vest, kuperede bitte små vej-systemer gennem fredet stille skov, finurlige trolde-landskaber, højlyng, højde- og bakkedrag, røkkesten, vandfald og udsigter over marker, der med årstiden skifter farve fra skrig-gul, til gylden til sort og står som en kontrast mod havet i horisonten.

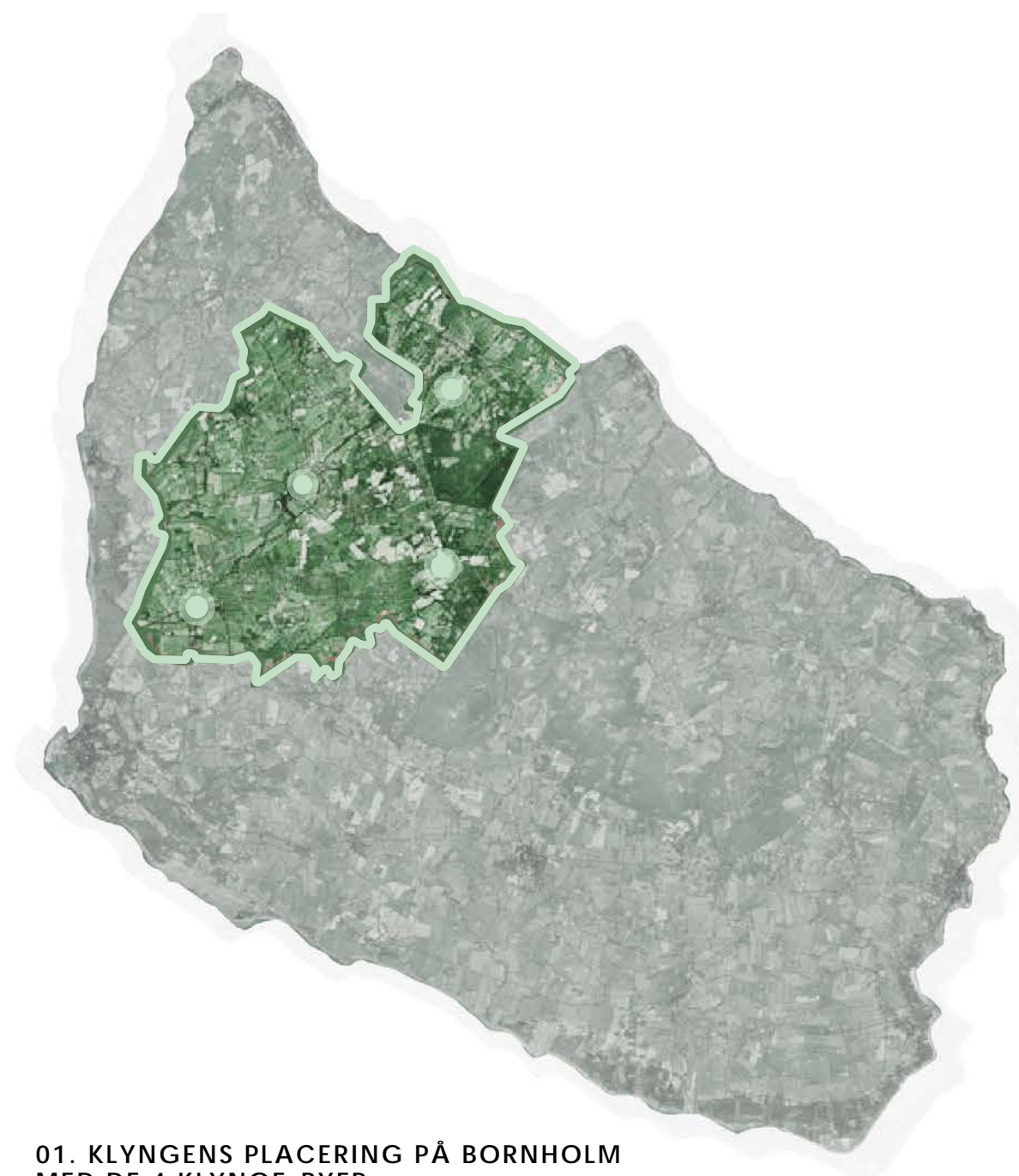
Udfordringer: Kortlægningen foretaget på Workshop 01 + 02 (se bilag 02) viser udover ovenstående kvaliteter, at den klart største udfordring for de lokale er en manglende fysisk sammenhæng mellem byerne, manglende sociale mødesteder i det grønne, gennemkørsel frem for destinationer og meget begænsede information om Klyngens kvaliteter og aktiviteter.

Visionen & målet med dette projekt er derfor:

Fysisk at sammenbinde Klyngen, så alle aktivt og trygt kan bevæge sig mellem byerne og dermed forstærke klyngen både fysisk og socialt.

At **forstærke** og **understøtte udelivet** og sammenholdet ved at **skabe mødesteder og destinationer for alle** der:

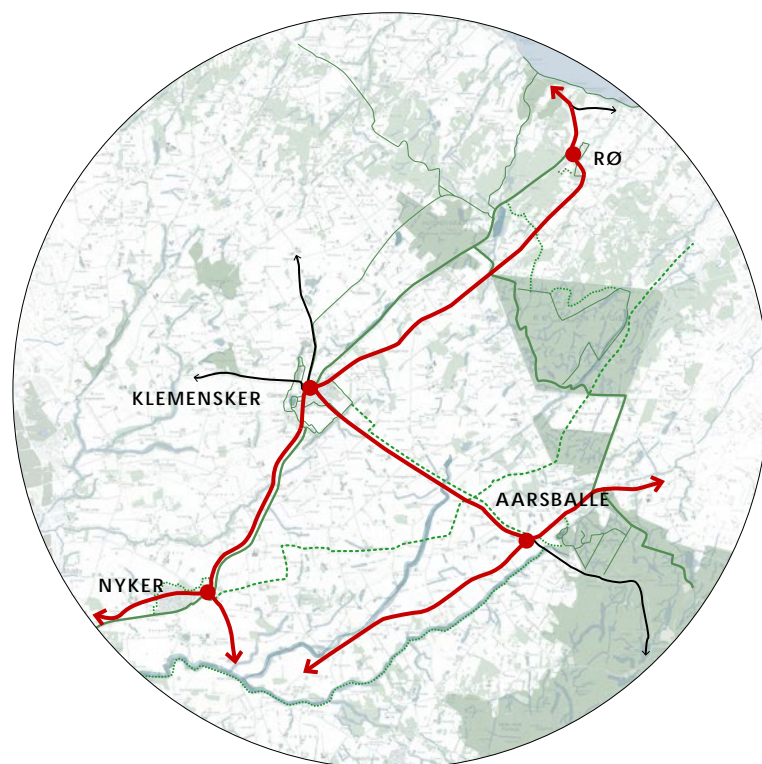
- Højner oplevelsen af **den særegne natur**.
- **Opfordrer til aktivt fællesskab** og dermed styrker folkesundheden ved at **forbedre rammerne** for et aktivt natur- og friluftsliv.
- Giver anledning til at **bevæge sig ud i naturen**.
- **Oplyse & informere** om alle Højlandets kvaliteter & aktiviteter.



01. KLYNGENS PLACERING PÅ BORNHOLM
MED DE 4 KLYNGE-BYER

SAMMENHÆNG TIL EKSISTERENDE RUTER & FORBINDELSER

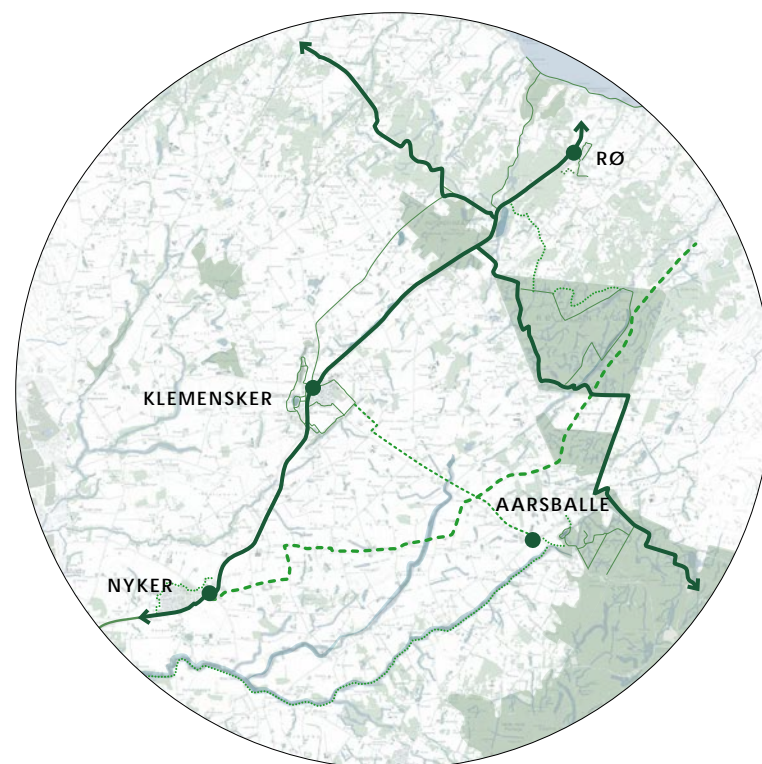
Udover hovedveje, cykelruter og Den Grønne Bølge, som vist i diagrammerne nedenfor, forbindes Klyngens stiforbindelsesnet flere steder til den smukke gang- og cykelkyststi, som løber hele vejen rundt om øen.



01. EKSISTERENDE HOVEDVEJSFORBINDELSER

De primære hovedvejsforbindelser skaber en naturlig rute mellem Nyker, Klemensker og Rø. Aarsballe er forbundet af en hovedvej til Klemensker, men ligger lidt afsides og alene i forhold til de tre andre byer i klyngen.

Udfordringen består i at få alle Klyngens fire byer forbundet på en naturlig måde og få Aarsballe med på ruten i et loop, så man ikke bare ender med at køre igennem Klyngen, men derimod skaber en destination, hvor man aktivt, sikkert og let kan bevæge sig fra den ene by til den anden.



02. EKSISTERENDE CYKELNETVÆRK

Der eksisterer et velfungerende cykelstinet mellem Nyker, Klemensker og Rø. Mellem Klemensker og Rø følger ruten det gamle jernbanespor og bevæger sig gennem Kleven, der med sin dramatiske lodrette Klippevæg er døbt "Danmarks smukkeste cykelsti". Udfordringen består igen i at forbinde Aarsballe til de øvrige byer i Klyngen.

Nord-sydgående kobles Almindingen (Danmarks 5. største skov) sig sammen med Nordlandet og Hammerknuden. Denne rute bevæger sig på kanten af Aarsballe men udenom de tre andre byer.

Derudover er en ny cykelrute under etablering i samarbejde med øens cyklister og Klyngen fra Rønne til Gudhjem tværs gennem Klyngen.



03. DEN GRØNNE BØLGE & HØJLYNGSSTIEN

Den Grønne Bølge er et projekt, der skal skabe et netværk af afmærkede ruter og tilhørende faciliteter, der skal styrke den rekreative og naturmæssige sammenhæng på Bornholm fra Hammerknuden i nord til Dueodde i syd.

Højlyngsstien er første delstrækning af en netop åbnet rute på den øvre del af Den Grønne Bølge. Strækningen er en 67 km lang, markeret vandrerrute på tværs over Bornholm.

Ruten går tæt forbi Rø og gennem Aarsballe, og der er derfor et stort potentiale for interessesammenfald med Klyngens projekt i en kommende videreudvikling.

HØJLANDET: KONCEPT & HOVEDGREB

Konceptet og hovedgrebet i projektet består i at skabe en rute - **en rygrad** - der forbinder Højlandets **fire byer**, så beboerne på en tryk og smuk rute aktivt kan bevæge sig mellem byerne og ud i naturen.

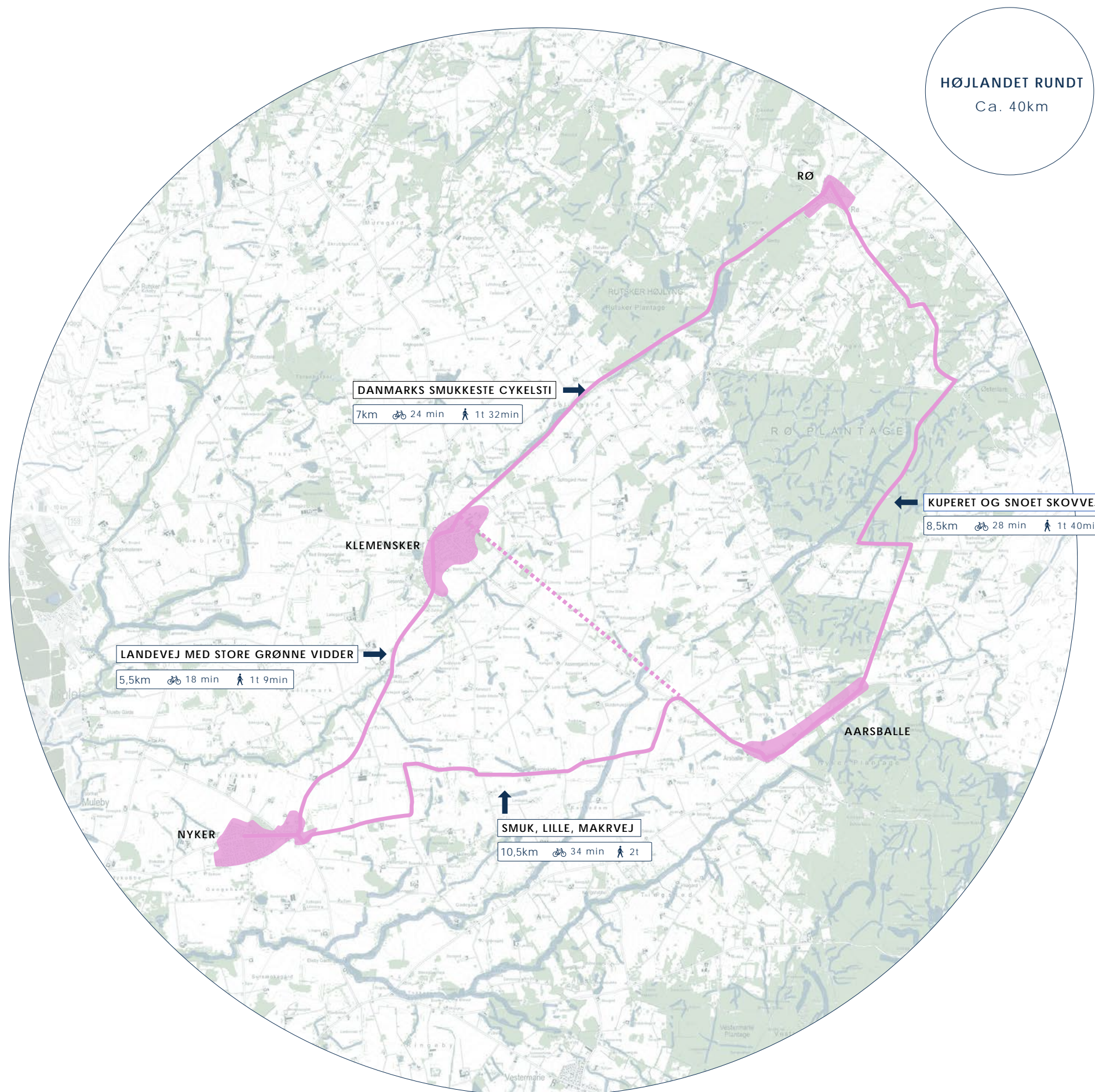
Ruten er nøje placeret, så der **skabes en tur gennem Klyngens fire levende byer og gennem varierede landskaber** - fra de åbne, store kulturhistoriske landskaber, til de små kuperede, snoede veje gennem tæt, stille, fredet skov, til dramatisk klippelandskab og gamle jernbanespor.

De nye mødesteder er placeret langs ruten og er udvalgt med fokus på at fremhæve de særegne kvaliteter Højlandet har at byde på.

Målet er at favne de kulturhistoriske og landskabelige værdier i Højlandet og gøre dem tilgængelige for alle Klyngens beboere.

PLACERING:

Ruten placeres på eksisterende cykel- og vejnet. Hovedgrebet ligger helt i tråd med det nye projekt Dansk kyst- og naturturisme, foreningen Dansk cykelturisme og Dansk vandrelaug netop har fået 25mil. til at udvikle og pilotteste. Det hedder Knudepunktsystemet og er et nyt rutesystem for cykler og vandrere, der er bygget op omkring knudepunkter. Bornholm er en af tre kommuner, hvor systemet skal testes indtil 2023.



MULIGHED FOR FREMTIDIG VÆKST

Med afsæt i at **projektet realiseres** er der stort potentiale for at **yderlige tiltag kan blomstre**.

Klyngen vil stå stærkt i forhold til **potentiell udvikling** både i forhold til fysiske tiltag, som viderudvikling af de lokale stisystemer og at skabe rammerne for, at andre destinationer i området kan blive kortlagt og tilgængelige, men også i forhold til øget interesse for at private aktører har modet til at åbne op og skabe oplevelser, der bringer Klyngen værdi.

Rygraden i projektet **kan derfor være med til at skabe vækst og øget interesse for Klyngen**, derudover

- **tiltrække nye tilflyttere**, turister og virksomheder
- **erhvervsfremme via oplevelsesøkonomi**
- potentielt skabe **nye arbejdspladser og øget omsætning** i lokalområderne

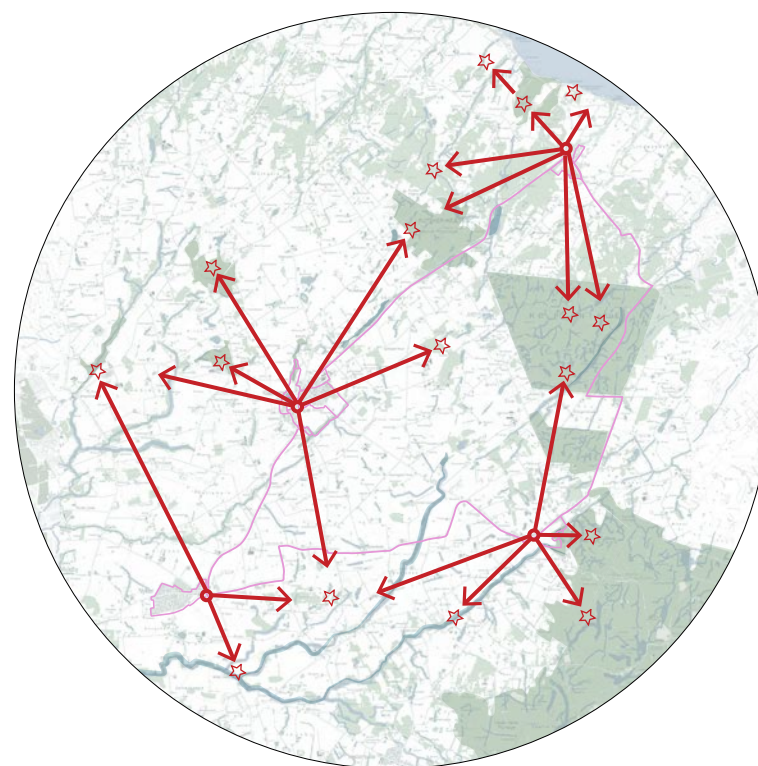


01. FREMTIDIG UDVIKLING AF DE BYNÆRE TURE

Klemensker har allerede et fantastisk stinet omkring byen og Nyker har en sti på tegnebrættet. Og med små tiltag kan Rø og Aarsballe's stier blive til rundture også.

Visionen er, at stierne skal koble sig på ruten i Højlandet og være **et tilbud i den helt nære kontekst**, så man selv på en travl hverdag kan have en **aktiv livsform i naturen**.

Der er allerede eksisterende initiativgrupper, der arbejder med **videreudvikling** af stierne og temaer til disse - f.eks. **Hjertestien, Mentalstien, Historien om istidslandskabet og "Find ugle" stien**.



02. FREMTIDIG UDVIKLING AF STJERNETURENE

Stjerneturene handler om at få **synliggjort og kortlagt** de steder af interesse, der ikke ligger naturligt langs den nye rute i Højlandet.

Det vigtigt at stederne bliver kortlagt, så de **bliver synlige for alle Klyngens beboere**. Håbet er, at de lokale vil begynde **at føle et ejerskab over hele Højlandets** naturskønne område og ikke kun det nær egen bopæl.

Visionen er at **stjerneturene bliver en del af netværket** på Højlandet og at information omkring disse bliver tilgængelige både digitalt og fra de nye støttepunkter i byerne.



03. FREMTIDIGE PRIVATE TILTAG LANGS RUTEN

Der findes allerede en del **oplagte private aktører**, diagram ovenfor, der gerne vil udvide og skabe nye tiltag, der kan gavne Klyngen og Højlandet. For eksempel er Sct. Clemens Mejeri igang med at søge fondsmidler til at åbne et besøgscenter. Mejeriet har vundet titlen **"verdens bedste ost"** flere gange med den bornholmske Danablu - Blåskimmelosten og ville være et stort trækplaster for både de lokale og besøgende.

Visionen er derfor at **den nye Rygrad i Højlandet** kan være med til at **tiltrække besøgende** og dermed give flere private aktører modet til at skabe nye destinationer.




PROJEKTETS NEDSLAG /
MØDESTEDER



01. MØDESTEDER & FÆLLESSKAB

Visionen er at skabe sociale mødesteder, der opfordrer til fællesskab. At skabe mødesteder, der hver for sig kan noget specielt, men som sammen kan hjælpe Klyngen til at blive mere sammenhængende, både fysisk og mentalt.


Der skal skabes steder til alle i Klyngen, som alle beboerne i Klyngen føler ejerskab til.



02. AKTIVT UDELIV

Visionen er at skabe rammerne for et aktivt udeliv og skabe nedslag, der giver anledning til at bevæge sig ud i naturen.


Ønsket er, at alle Klyngens beboere får lyst til at bevæge sig ud. At de ser og kommer til at benytte de mange muligheder, der findes i Højlandet.



03. DEN SÆREGNE NATUR

Visionen er at forstærke oplevelsen af den særegne natur, Højlandet har at byde på.

Derudover er visionen at skabe en variation i oplevelserne og komme helt tæt på elementer i naturen, der måske før var utilgængelige.



04. IDENTITET INSPIRERET AF NATUREN

Visionen er at skabe nedslag, der er inspireret af naturens dyreliv.

Ønsket er at give nedslagene en legende, finurlig identitet, der bliver husket og som giver den besøgende lyst til at udforske og vende tilbage til stedet.

HØJLANDETS MØDESTEDER /

01 NATURSTØTTEPUNKTER



FORDYBELSESPAVILIONEN V. RØ MEDBORGERHUS

Naturen som åndehul i en travl hverdag.

Sneglen er en pavilion, der forener naturen og mennesket.

Visionen er, at Sneglen bliver centrum for læren om kroppen i naturen og hvilken effekt en tur i skoven kan have på det mentale helbred.

Sneglen er designet ud fra idéen om fordybelse og roterer derfor om sig selv. Her kan afholdes sessioner som mindfulness og yoga eller oplæg om den omkringliggende naturs helt specielle og hemmelige steder, der kan besøges for at finde indre ro.

Pavilionen skal være støttepunkt for besøg i naturen med fokus på fordybelse og skal være udgangspunktet for blandt andet eksisterende løvfaldsture, mentalture, ture med overnatning i det fri og skovbadningsture. Lokale initiativtagere er allerede igang med uddannelsen til skovterapeut. Derudover er pavilionen designet så der er mulighed for overnatning, samt at samles omkring et bål om aftenen.

Den er placeret et stenkast fra "Danmarks smukkeste cykelsti" (mellem Klemensker og Rø) og nær Rø medborgerhus, der ligger i udkanten af byen.

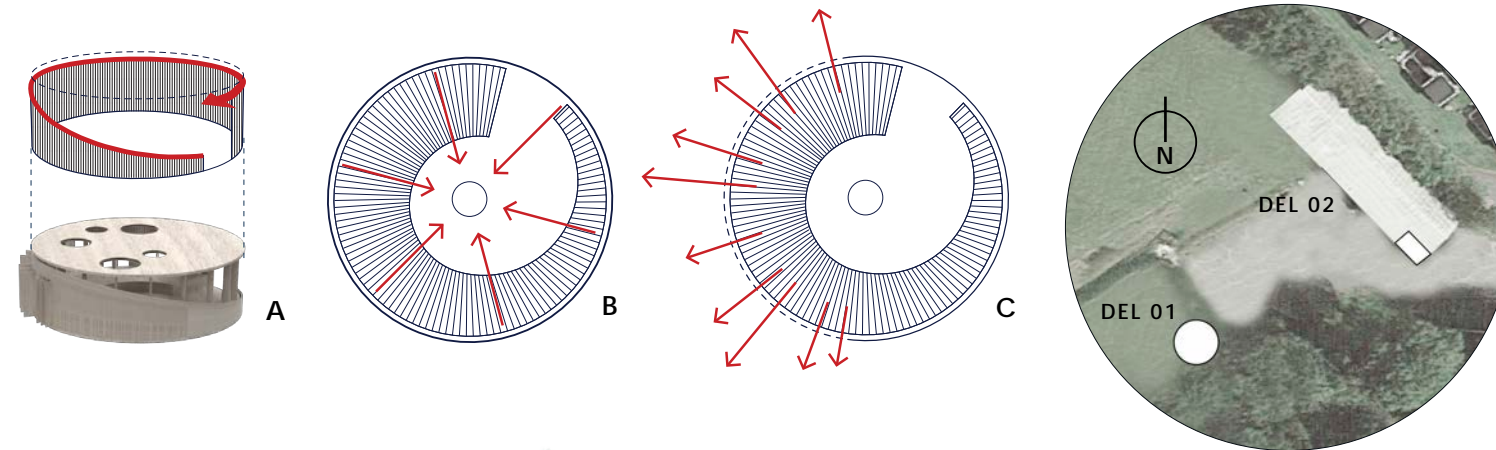
I projektet indgår en mindre ombygning af det eksisterende medborgerhus, som beskrives nærmere på de følgende sider. Medborgerhuset består af samlingslokale i den ene ende og bevægelsessal i den anden ende. Der åbnes op til eksisterende bevægelsessal, så der kommer en naturlig sammenhæng mellem inde og ude. Derved opfordres til at rykke bevægelsen ud på græsarealet udenfor, når vejret tillader det. Der etableres et nyt handicapvenligt toilet til husets nuværende og fremtidige brugere, samt depot og sekundær indgang til samlingslokalet via den overdækkede terrasse, som inddrages til formålet. De nye funktioner bindes sammen af en træterrasse langs facaden.

Diagrammer ovenfor til højre:

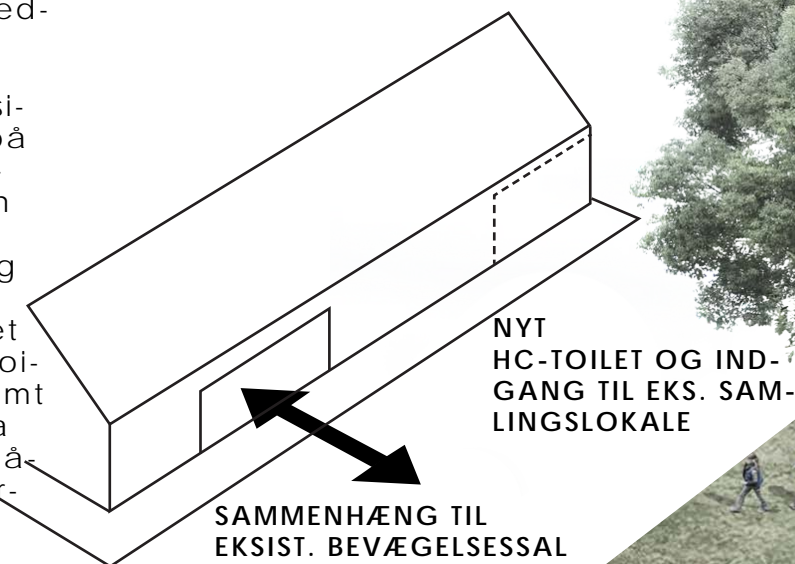
A. Fordybelsepavilionen "Sneglen" roterer om sig selv i en langsom bevægelse, hvor den "vokser" fra helt lille til stor og skaber en sneglelignende form.

B. Sneglens indre rum er fokuseret mod centrum og skaber ro og tid til fordybelse.

C. Ønskes udkik - f.eks. ved mere sociale arrangementer, kan facadens "gæller" åbnes. Disse skaber en variation af udkik i den omkringliggende kontekst, samt skaber en spændende variation i facaden.



02. PLACERING



02. RØ MEDBORGERHUS
(DEL 02)



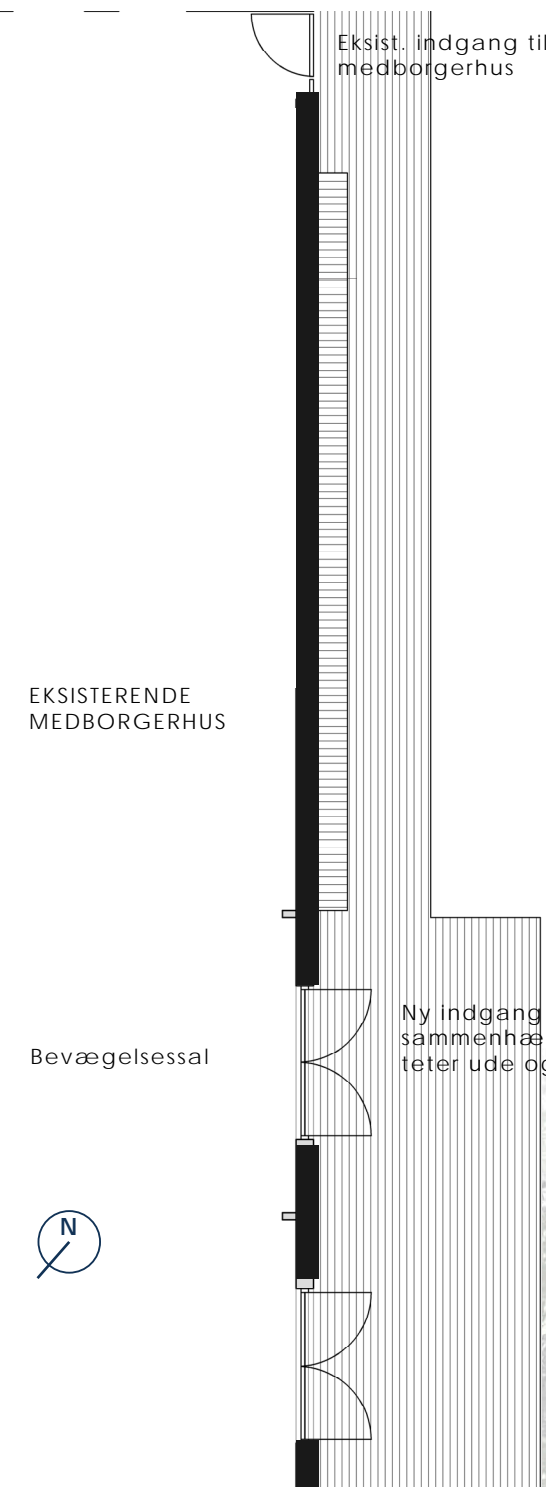
01. SNEGLEN (DEL 01)

FORDYBELSESPAVILIONEN



03. EKSISTERENDE medborgerhus og skov

04. UDSIGT til himmel og solnedgang



EKSISTERENDE BRUG AF MEDBORGERHUSET, BLANDT ANDET:

- KUNSTUDSTILLINGER
- KULTURUGE
- SPEJDERAKTIVITETER
- 100 ÅRLIGE ARRANGEMENTER I CAFEEN/SAMLINGSLOKALET
- LINE-DANCEHOLD I BEVÆGELSESALEN
- BADMINTON, FLOORBALL

FORDELT PÅ:

- PENSIONISTFORENING
- RØ MENIGHEDSRÅD
- RØ IDRÆTSFORENING KLEMENSKER
- NYKER/RØ JAGTFORENING
- RØ BORGERFORENING
- KLYNGESAMARBEJDET

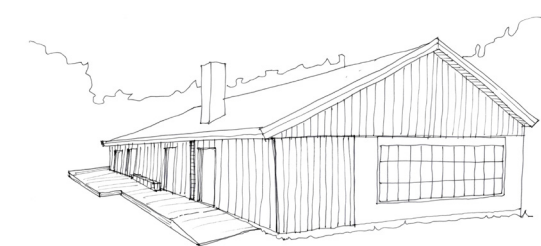


01. OMBYGNING RØ MEDBORGERHUS (DEL 02) PLAN + SNIT 1:100

02. SNEGLEN (DEL 01) PLAN + SNIT 1:100

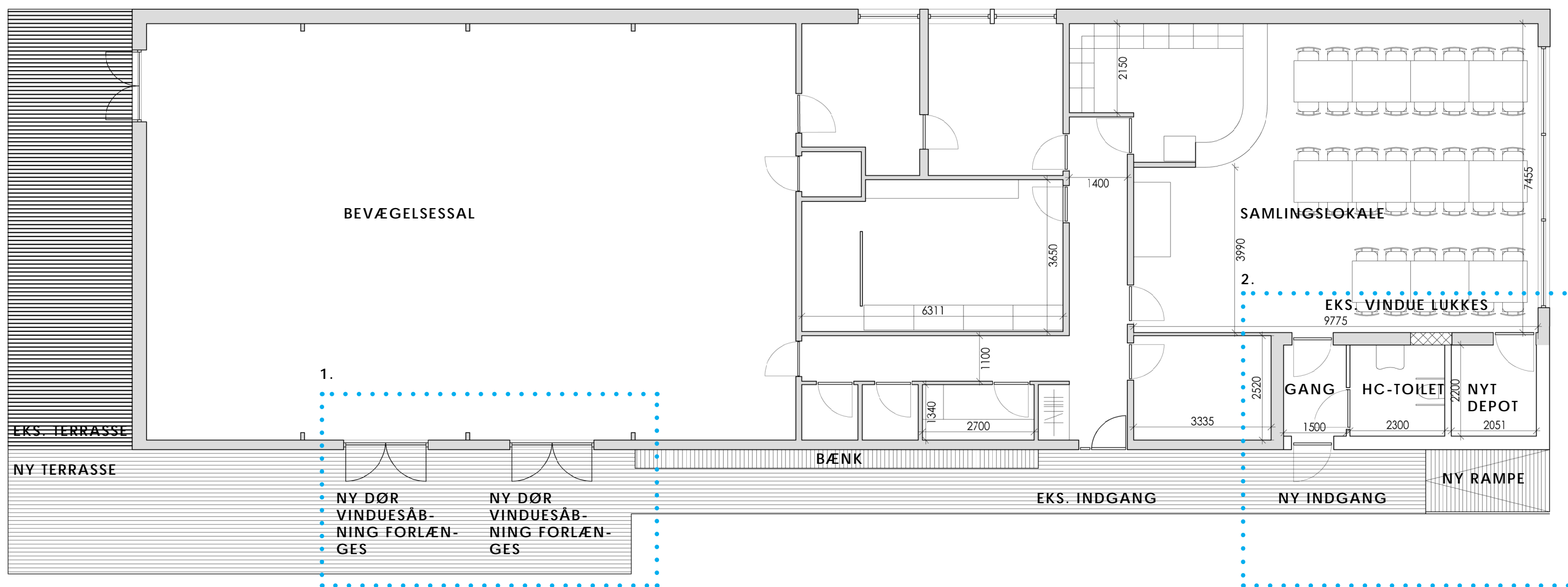
RØ MEDBORGERHUS - FREMTIDIGE FORHOLD

1. En ny terrasse og bænk langs facaden skaber nye udendørs opholdsmuligheder for brugerne. De eksisterende vinduesåbninger i salen forlænges og bygges om til døråbninger med glasdøre, som kan åbnes ud mod den nye terrasse og fordybelsespavillon. Terrassen bliver til et nyt, udendørs mødested og skaber samtidigt en niveaufri adgang til bygningen via en rampe.
2. Den overdækkede terrasse foran samlingsokalet inddrages til handicaptoilet og depot til samlingslokalets brugere. En ny indgang med vindfang gør det nemmere at dele bygningen op i flere zoner, som kan bruges af forskellige brugergrupper samtidigt.



02. EKSISTERENDE FACADE mod sydvest

03. FREMTIDIG FACADE mod sydvest

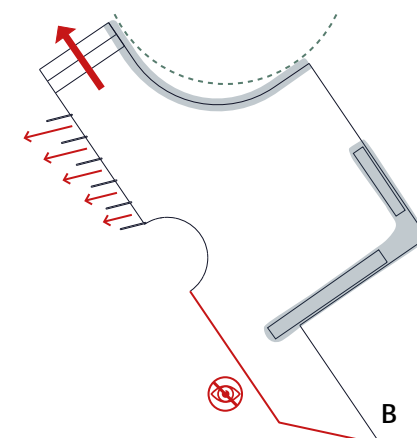
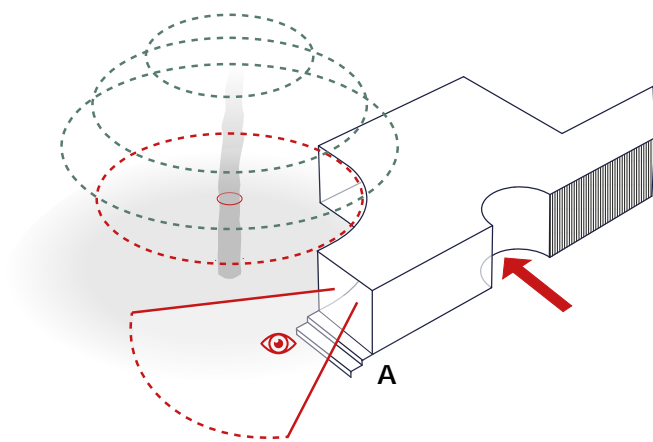


NATURHUSET V. AARSBALLE MEDBORGERHUS


Idéen med det tidligere forslag var at aarsballe medborgerhus skal være **støttested for et aktivt udeliv**.

Key-points som er medtaget fra dette projekt in i Version 2.0 er:

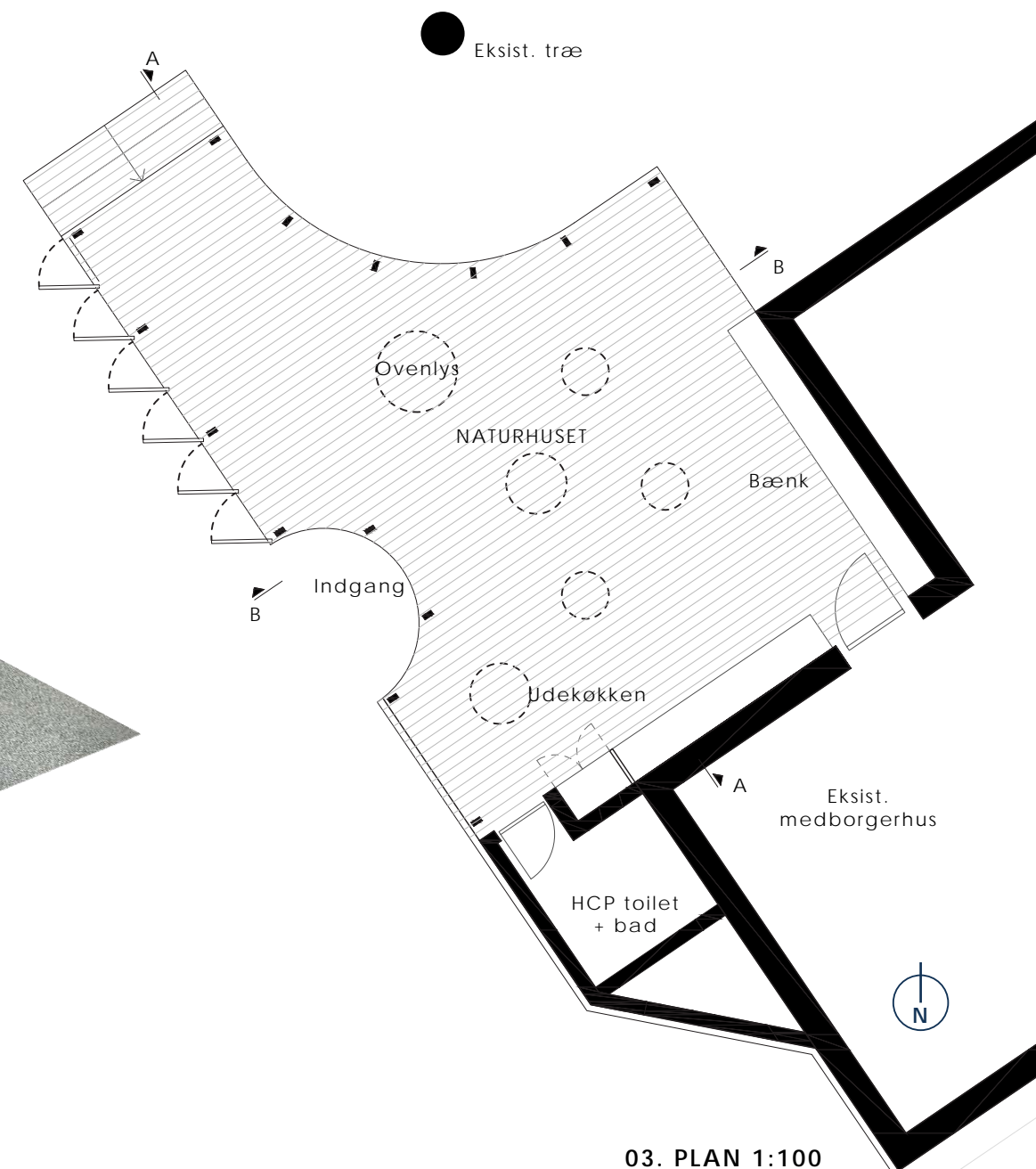
- Huset skal forene mennesket og det aktive udeliv.
- Naturhuset skal være udgangspunkt for læring om liv i naturen i Klyngen.
- Her kan man komme på besøg på sin vandretur, eller med den lokale skoleklasse eller børnehaven og lære om den omkringliggende natur og låne grej.
- Derudover kan madpakken spises, drikkeudrukken fyldes i udekøkkenet og man kan oplade sin telefon og gå på toilet. Også for Overnattende gæster i Billens gruppehelter.
- Intentionen er, at huset både benyttes af lokale brugere på daglig basis i samhørighed med vandrere og naturinteresserede, skoleklasser, børnehaver, familier og vandrere på Højlyngstien.



01. PLACERING



02. NATURHUSET



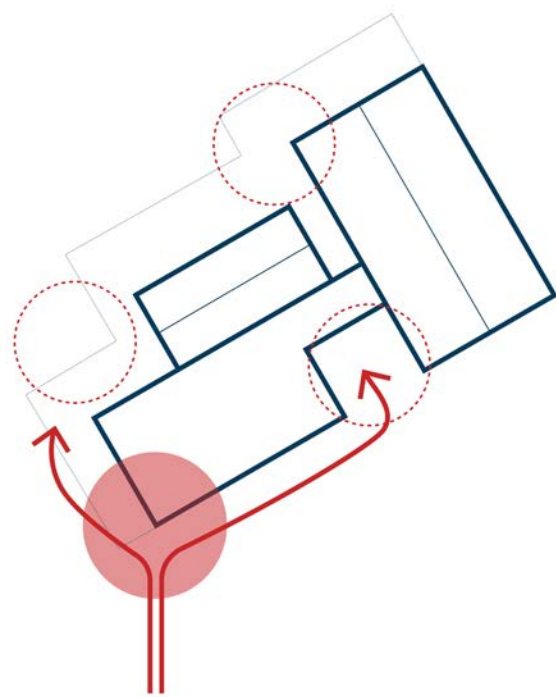
03. PLAN 1:100

AARSBALLE MEDBORGERRHUS_EKSISTERENDE ANKOMST



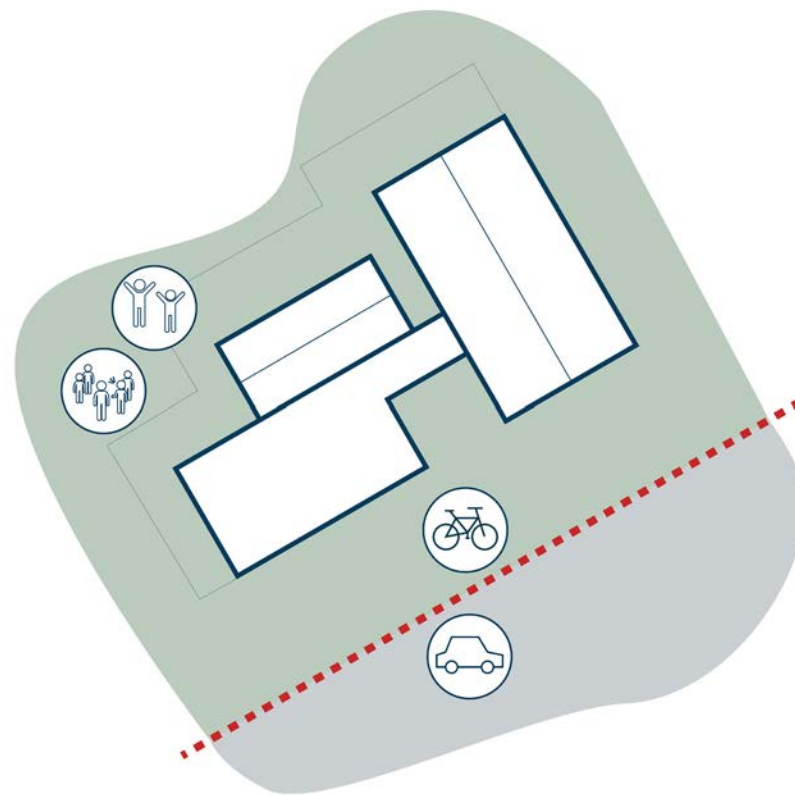
01.EKSISTERENDE ANKOMST

Forpladsen til medborgerhuset består i dag af en stor grusparkeringsplads uden tydelige underopdelinger. Biler parkerer meget tæt på facaden og der mangler opholdzoner langs de ellers solrige, sydevendte facader.




01. INVITERENDE & IMØDEKOMMENDE ANKOMST

Hjørnet af bygningen er det første man møder som besøgere udefra. Fra hjørnet føres bygningens brugere og besøgere videre rundt til de forskellige funktioner, som naturhuset rummer. Derfor er det vigtigt at det er imødekommende og inviterende.



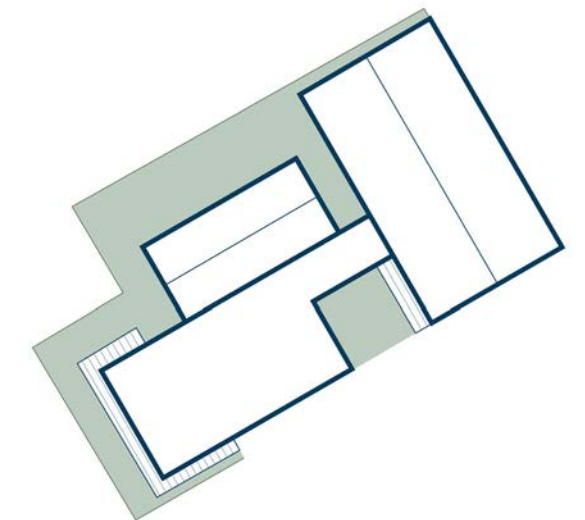
02. INGEN BILER TÆT PÅ FACADEN

Ved at omdisponere det store grusareal kan der skabes trygge zoner for fodgængere og cyklister langs facaden uden at sløjfe parkeringspladser.



03. AKTIV FACADE MED ZONER TIL OPHOLD FOR ALLE

Bygningen åbnes op ved hjælp af nye adgangs- og terrassedøre fra salen og det nye naturrum. Et overdækket område giver brugerne mulighed for ophold udenfor i al slags vejr.



04. BRUGBARE UDEOPHOLDSAREALER

En ny terrasse binder de forskellige funktioner sammen og danner et stort, sammenhængende uderum med niveaufri adgang fra terrænen via ramper.

NATURHUSET_STØTTEPUNKT FOR OPLEVELSER I NATUREN

Naturhuset skal være med til at forene mennesket og det aktive udeliv. Huset skal derfor give god mulighed for at integrere ude og inde og understøtte udelivet. Både for lokale og de besøgende.

Her kan man komme på besøg på sin vandretur, eller med den lokale skoleklasse eller børnehave og lære om glentereden ved mosen, flagermusene ved Borgedalssøen, ugerne og billerne. Her kan man låne fiskenet, kikkerter, kort og kompas og herfra kan man gå på opdagelse i naturen. Naturhuset skal være støttepunkt og udgangspunkt for læring om liv i naturen i Klyngen.

Derudover kan madpakken spises, drikkedukken fyldes i udevandhanen og man kan oplade sin telefon og gå på toilet.


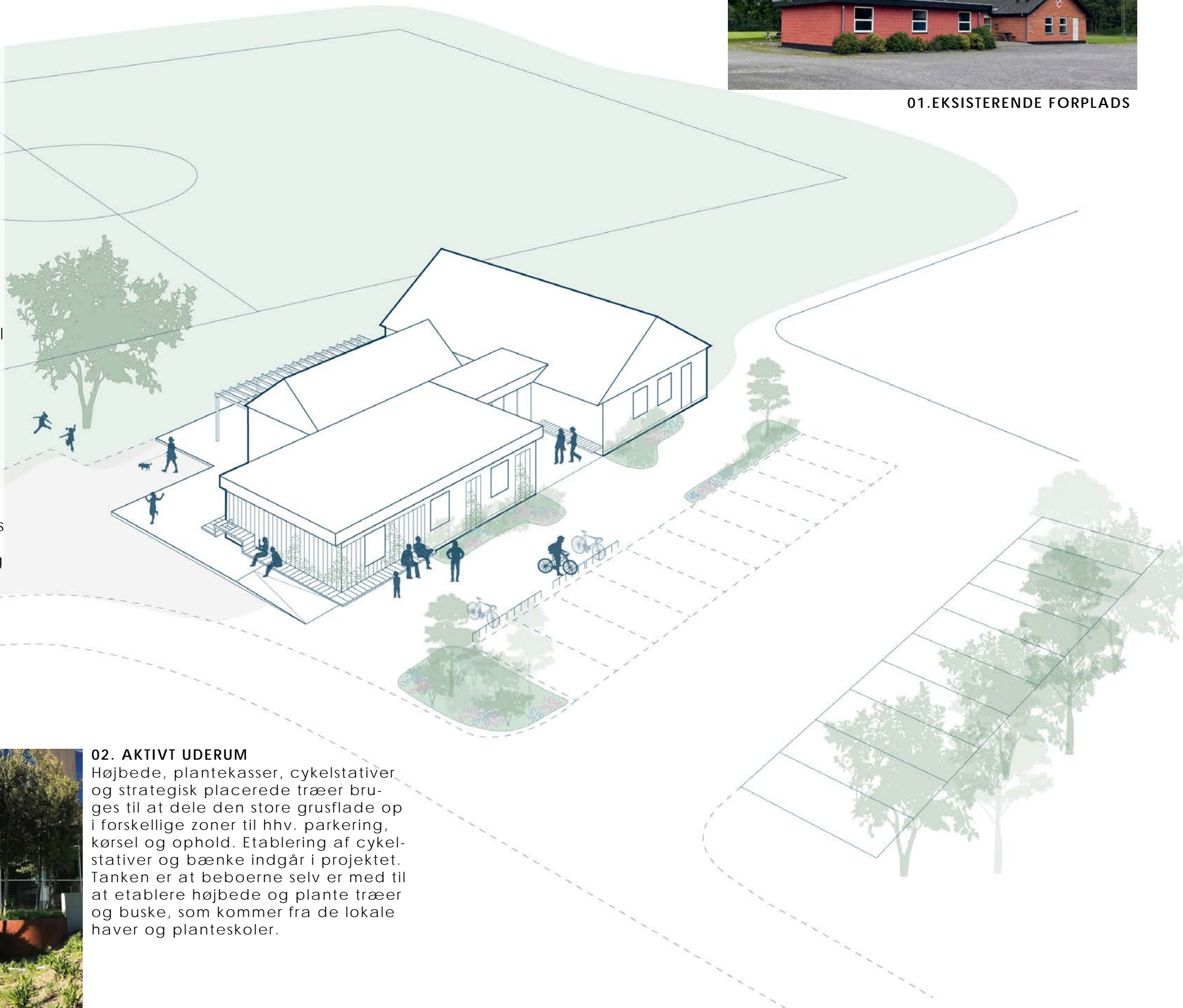
Tæt ved naturhuset placeres Billens Gruppeshelter så det bliver muligt at overnatte også. (Se Billen s. 30-31). Desuden er placeringen meget tæt på den nye Højlyngssti. Det er derfor oplagt at skabe samspil mellem faciliteterne.

Intentionen er, at huset både benyttes af lokale vandrere og naturinteresserede, skoleklasser, børnehaver, familier, cyklister samt vandrere på Højlyngsstien.

Ud over naturaktiviteterne er designet fleksibelt til også at kunne rumme andre eksisterende aktiviteter som f.eks. funktionel udetræning for eksisterende træningsgrupper, samt fællesspisninger, der afholdes hver måned. Dermed støttes både op om det sociale foreningsliv og sikres at alle, både eksisterende og nye brugere, kan få stor nytte af ombygningen og de nye funktioner i medborgerhuset.



01. EKSISTERENDE FORPLADS



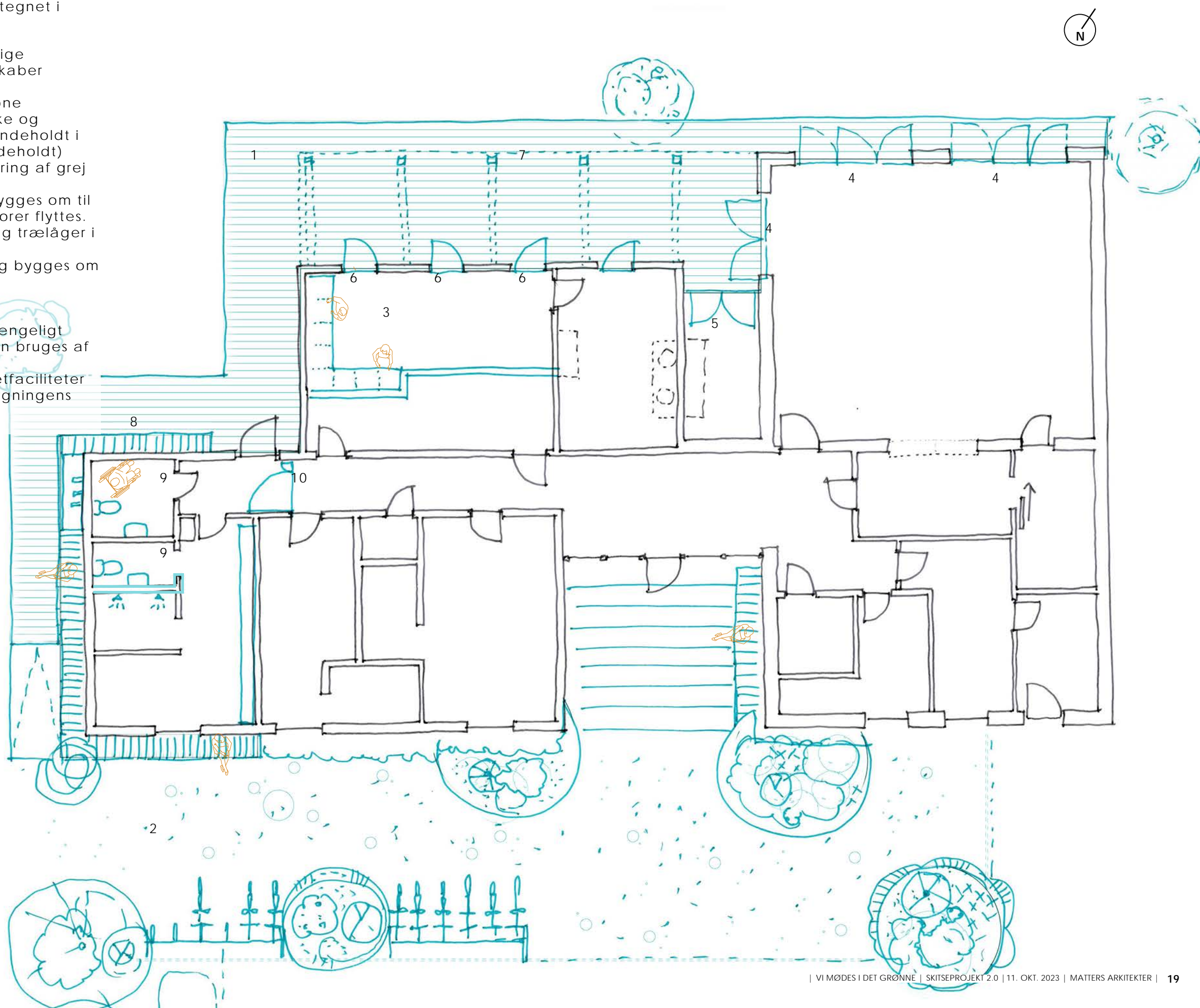
02. AKTIVT UDERUM

Højbede, plantekasser, cykelstativer og strategisk placerede træer bruges til at dele den store grusflade op i forskellige zoner til hhv. parkering, kørsel og ophold. Etablering af cykelstativer og bænke indgår i projektet. Tanken er at beboerne selv er med til at etablere højbede og plante træer og buske, som kommer fra de lokale haver og planteskoler.

NATURHUSET_OMBYGNING

På siden ses forslaget til ombygning af det eksisterende medborgerhus. Ombygninger og tilføjelser er tegnet i blå.

1. Et stort trædæk binder bygningens forskellige funktioner sammen. En rampe på hjørnet skaber niveaufri adgang til indgangsdørene.
2. Forpladsen deles op i fodgænger- og bilzone ved hjælp af højbede, plantekasser, bænke og cykelstativer. (Cykelstativer og bænke er indeholdt i projekt, plantebede og højbede er ikke indeholdt)
3. Naturformidlingsrum med skabe til opbevaring af grej til skoleklasser og besøgere udefra.
4. Eksisterende vindueshuller forlænges og bygges om til døråbninger med terrassedøre, eks. radiatorer flyttes.
5. Varmepumpe og haveredskaber skjules bag trælåger i facaden.
6. Eksisterende vinduesåbninger forlænges og bygges om til døråbninger.
7. Overdækket område på terrasse.
8. Bænke langs facade og udevandhane.
9. Eksisterende toiletter bygges om til et tilgængeligt toilet og et almindeligt toilet, som også kan bruges af overnattende gæster i shelter og telt.
10. Opdeling af gang, så omklædning og toiletfaciliteter kan bruges af besøgere udefra uden for bygningens åbningstider.



SAMLINGSCIRKLEN (TIDL. FORTÆLLECIRKLEN & HISTORIEKØJERNE) I MORTEN SVENDSENS HAVE, NYKER

Idéen med det tidligere forslag var at Samlingscirklen skal være et samlingssted der formidle den kulturhistoriske fortælling om Højlandet og Klyngen.

Key-points som er medtaget fra dette projekt in i Version 2.0 er:

- Samlingssted for byen
- Komme helt ned i gear og skabe en destination og mødested i Morten Svendsen's have, der er et alternativ til alle de muligheder for aktiv bevægelse, sport og leg der allerede findes til børn i Nyker.
- Formidle historier for børn og alle andre med barnlige sjæle.

Hertil er kommet ønsker om at:

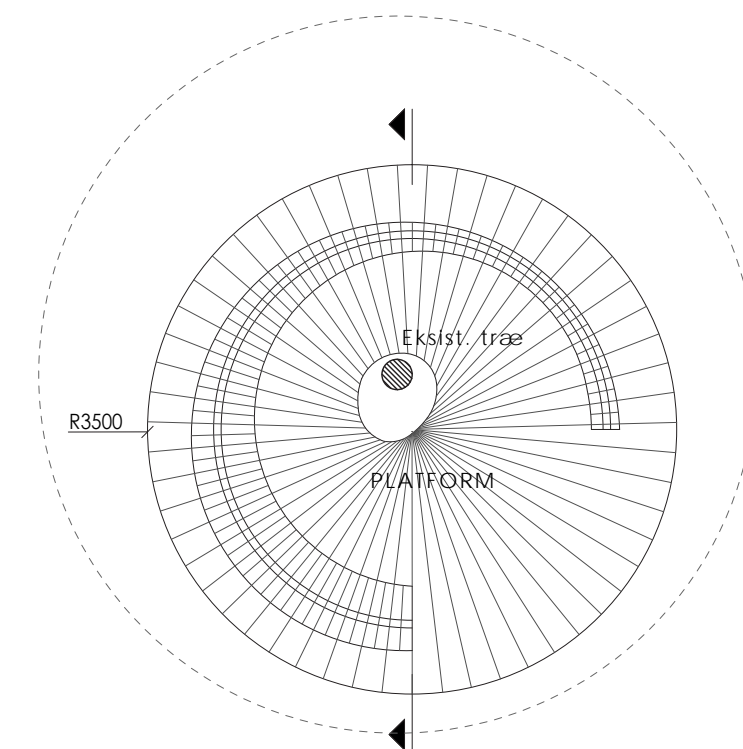
- Skabe et sted til spising
- Bålplads
- Overdækning
- Zoner i haven til aktiviteter (leg/biodiversitet osv)



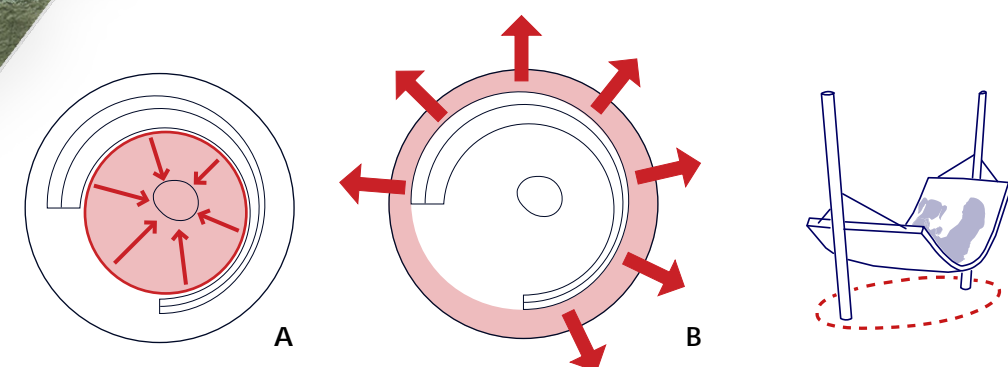
01. PLACERING



02. FORTÆLLECIRKLEN



03. PLAN 1:100

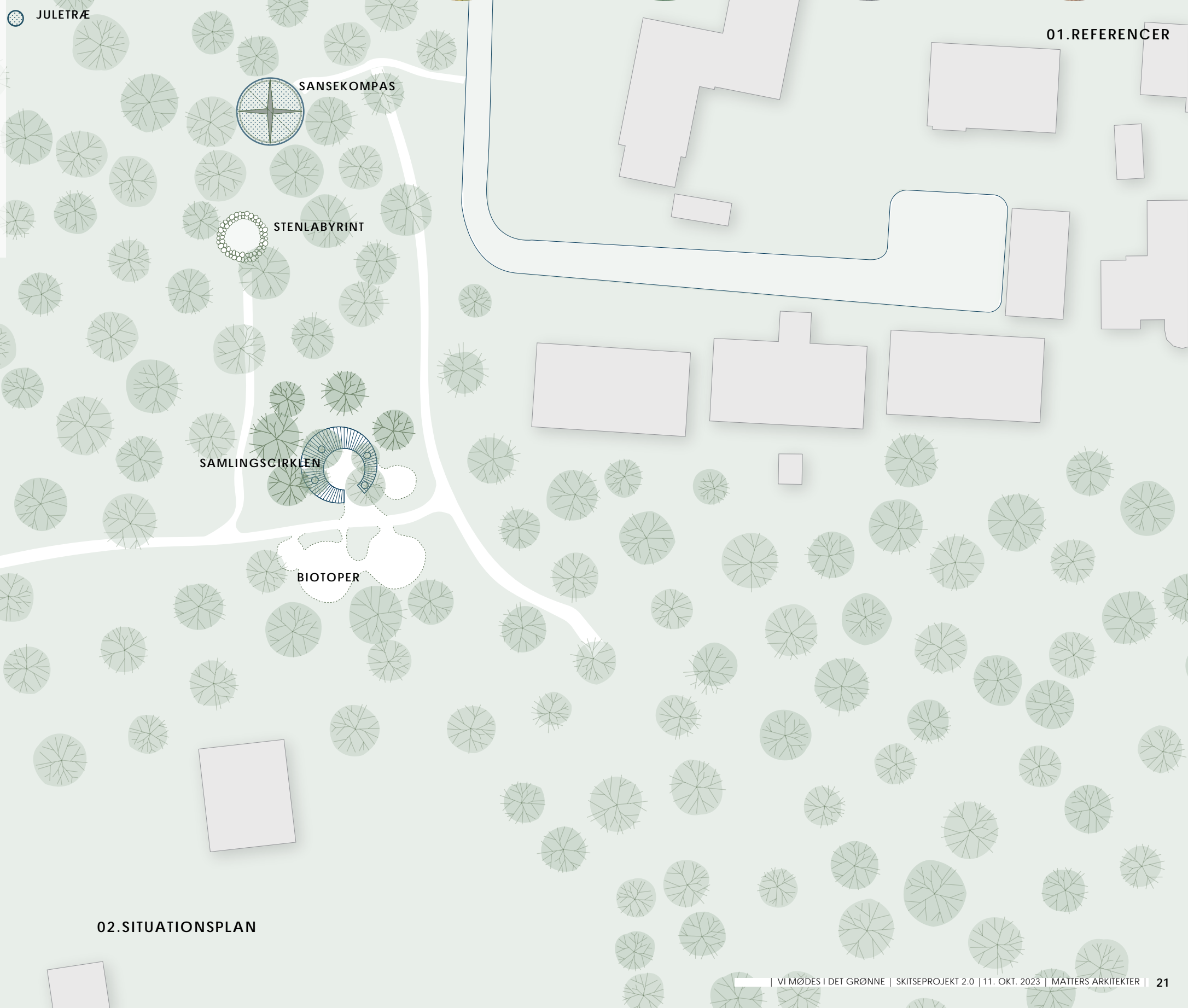


SAMLINGSCIRKLEN | MORTEN SVENDSENS HAVE, NYKER

Samlingscirklen i Mortens Svendsens Have er placeret i det sydvestlige hjørne af haven, længst væk fra trafikken. Her placeres en tagflade i et cirkelslag, hvor eksisterende træer for lov til at gennembyrde.

I forlængelse af det byggede foreslås landskabelige cirkelslag klippet ud i det høje græs. Her kan forskellige temaer dyrkes. For eksempel kan etableres en labyrint til børn i sten fra stranden, en cirkel kan forkusere på biodiversitet, en anden kunne arbejde med haven og det spiselige, mens der allerede er planer om at anlægge et stort sansekompas med beplantning, der stimulerer de forskellige sanser.

De landskabelige cirkler med temaer er et koncept, der skal udarbejdes af de lokale og er fleksibelt nok til at cirkler kan opstå hen af vejen eller skifte placering fra år til år.



01.REFERENCER

02.SITUATIONSPLAN

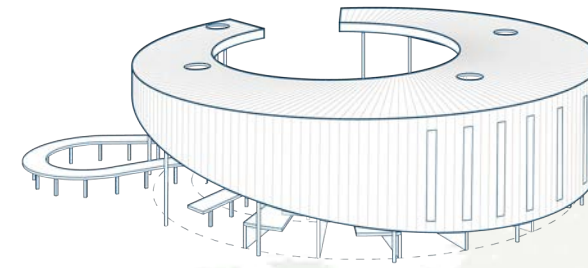

SAMLINGSCIRKLEN

Visionen for Samlingscirklen er at skabe et uderum, der beskytter og giver ly, men samtidig er åbent og lyst. Den besøgende skal føle sig udenfor hele tiden.

Ønsket er at skabe en modsætning til en traditionel bålhytte, der ofte ender med at blive et mørkt og koldt rum. Samlingscirklen skal bruges aktivt hele tiden, og ikke kun når man søger læ. Bålpladsen etableres derfor udenfor i midten af cirklen.

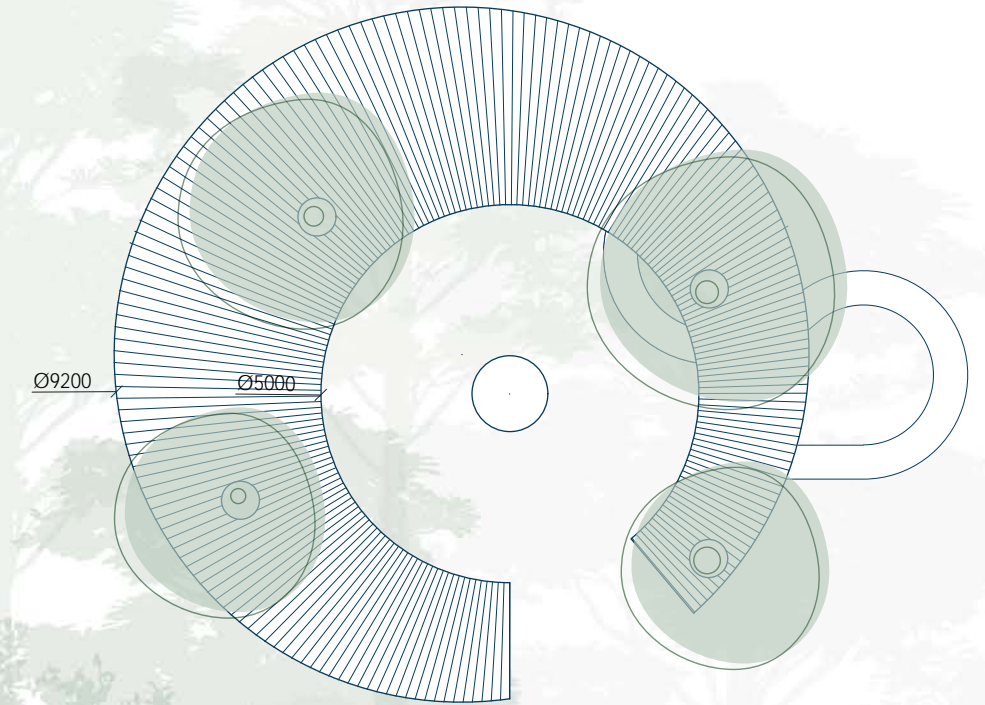
Interiøret under taget er inddelt i forskellige zoner for at invitere forskellige brugere til at benytte stedet. Her er både de mere traditionelle typer borde-bænkesæt, et loungeområde/ siddemøbel ved grillen og en legende bænk, der slanger sig ind og ud under taget.

Ved specielle lejligheder kan der opsættes et sejl på kroge i den indre cirkel, så det overdækkede område bliver større. Krogene kan også bruges til at hænge vimpler, lyskæder og lign. op.

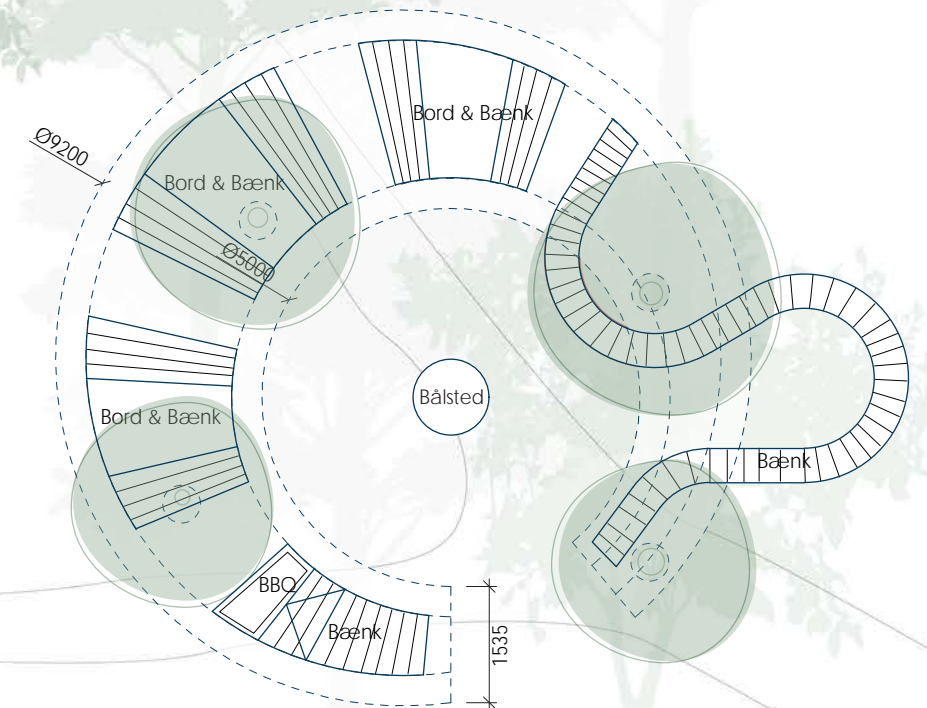


01. PLACERING BLANDT TRÆERNE

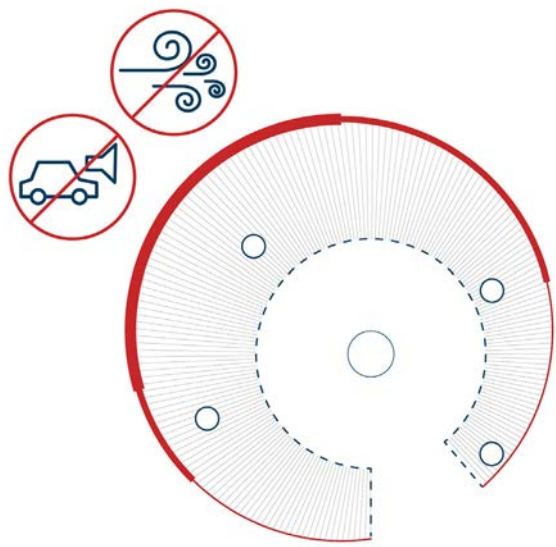
02. ILLUSTRATION



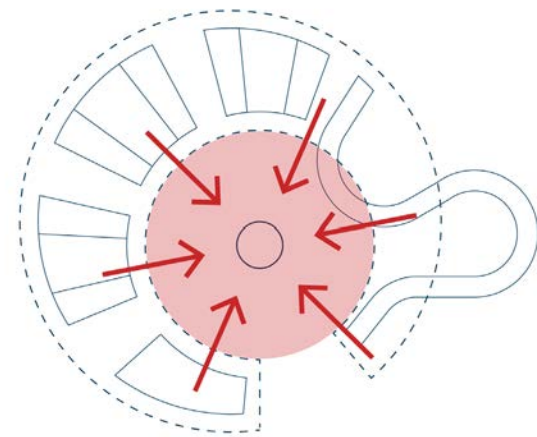
01. TAGPLAN 1:100



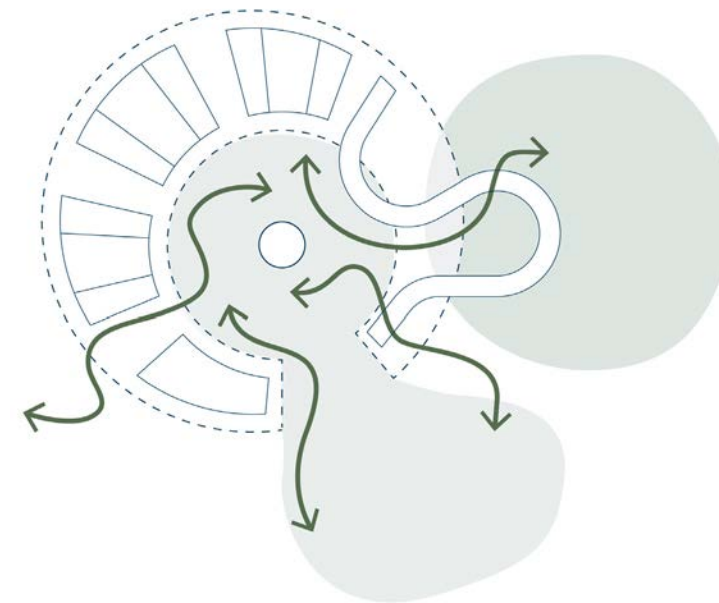
02. PLAN 1:100



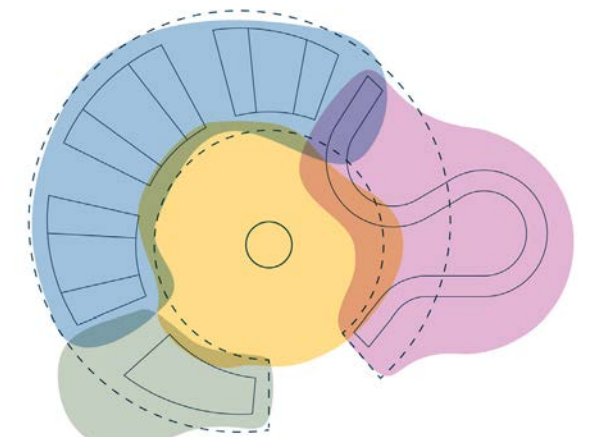
01. LÆ MOD LARM & VIND



02. SAMLINGSPUNKT & FÆLLESSKAB



03. LEGENDE TILGANG & FRIT FLOW IND/UD



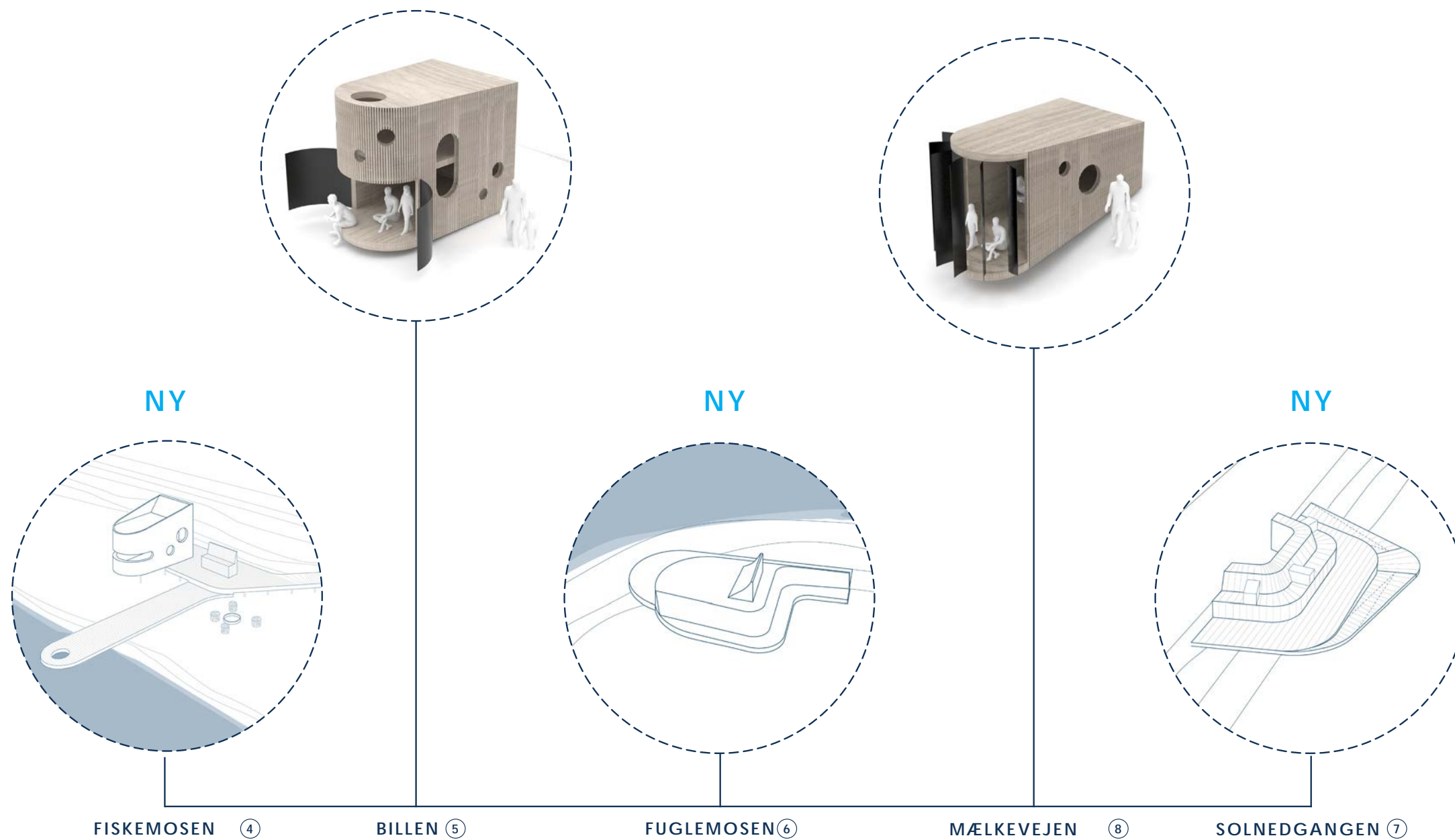
04. FORSKELLIGE ZONER MED PLADS TIL ALLE

HØJLANDETS MØDESTEDER /

02 NATURDESTINATIONER I HØJLANDET

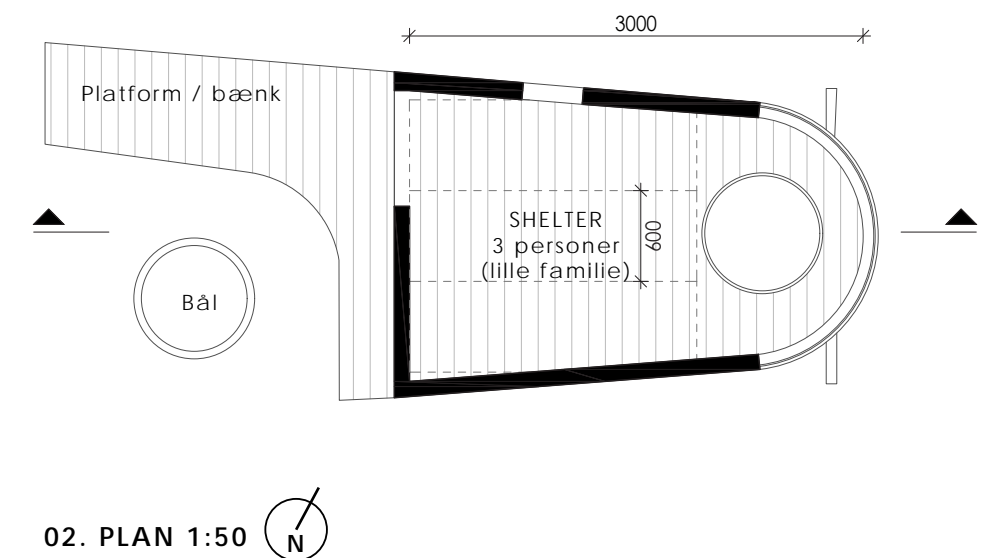
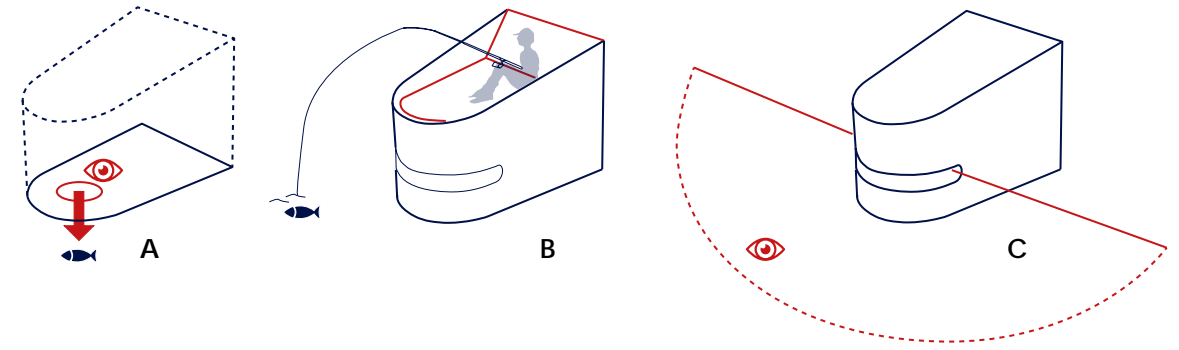


NATURDESTINATIONER





01. FISKESHELTER



02. PLAN 1:50

FISKEMOSEN

FISK, VAND & VIEWS

Fiskemosen er placeret ved *Danmarks smukkeste* cykelsti mellem Rø og Klemensker, tæt ved Klemensker.

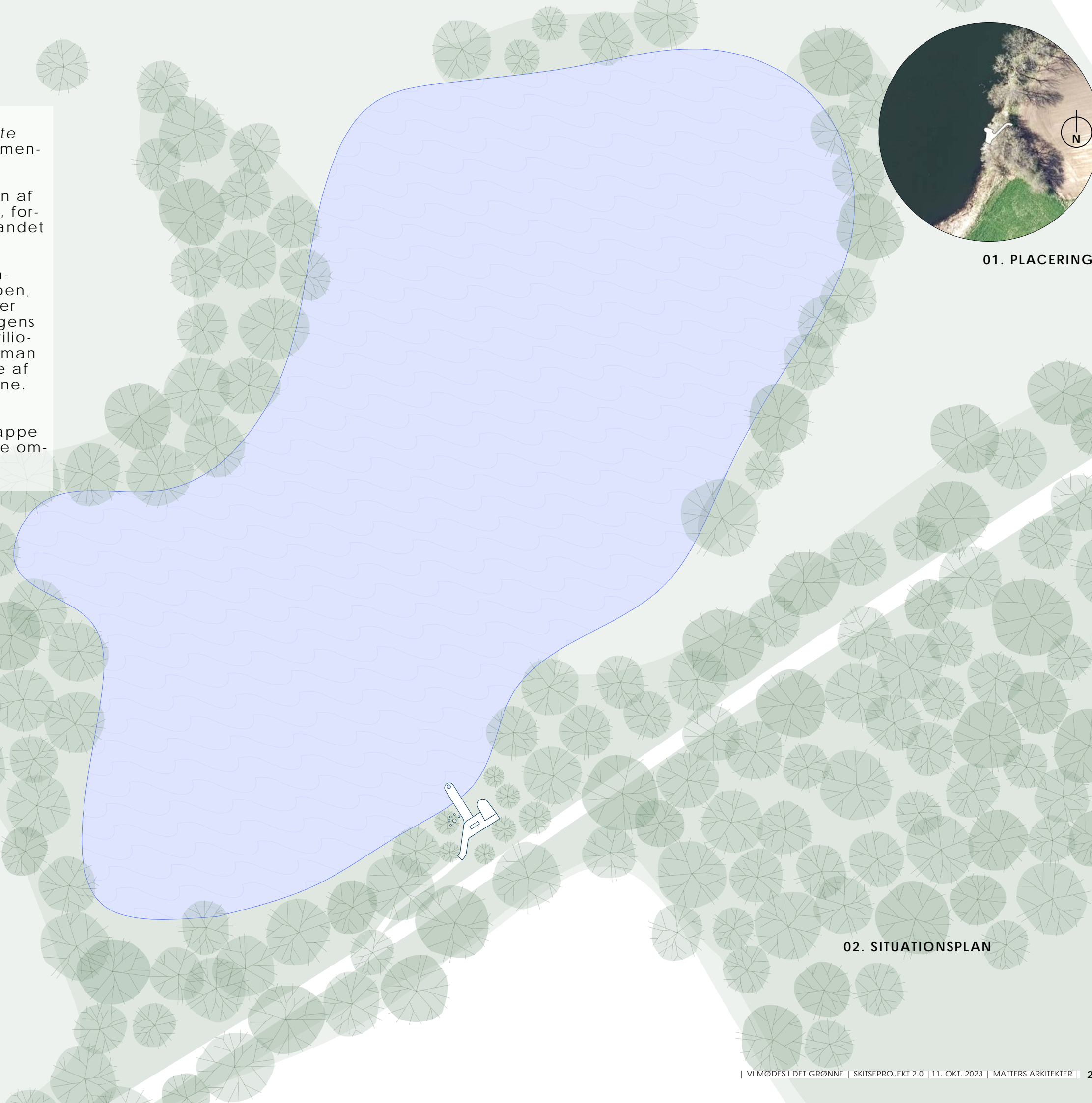
Det er placeret mellem cykelstien og på kanten af mosen, der netop på dette sted er helt magisk, fordi man kan gemme sig i beplantningen mod vandet men samtidig komme helt tæt på.

Idéen med Fiskemosen er at tage ud i det grønne med sin fiskestang, hænge ud, både på broen, platformen og i den lille pavilion, der indrammer et smukt view af mosen. Her kan man grille dagens fangst over bål og kravle op på toppen af paviljonen for at få et nyt perspektiv på mosen, eller man kan sidde på den indbyggede bænk og slappe af på sin daglige gå-tur og bare nyde omgivelserne. Stedet er tilgængeligt for alle.

Der etableres holdere til fiskeudstyr og ribbetrappe til tagfladen samt bålplads til samling og hygge omkring den friskstegte fisk.

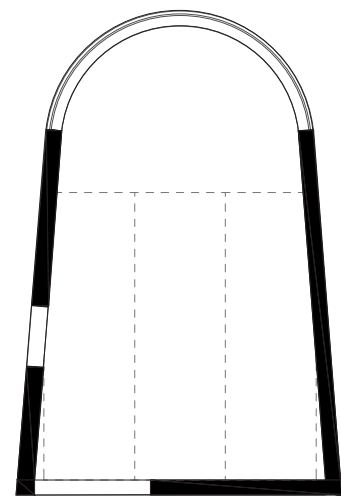
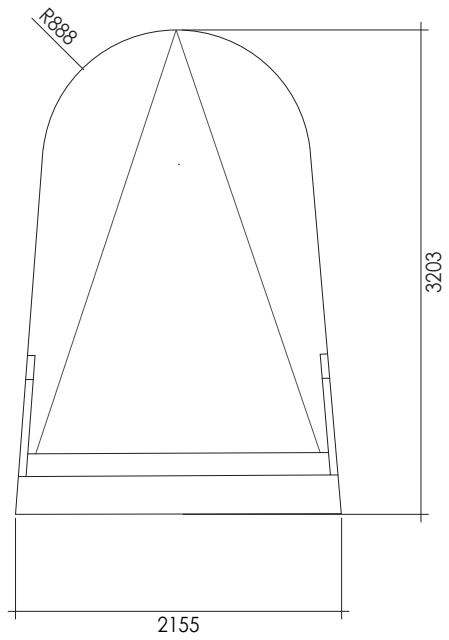


01. PLACERING

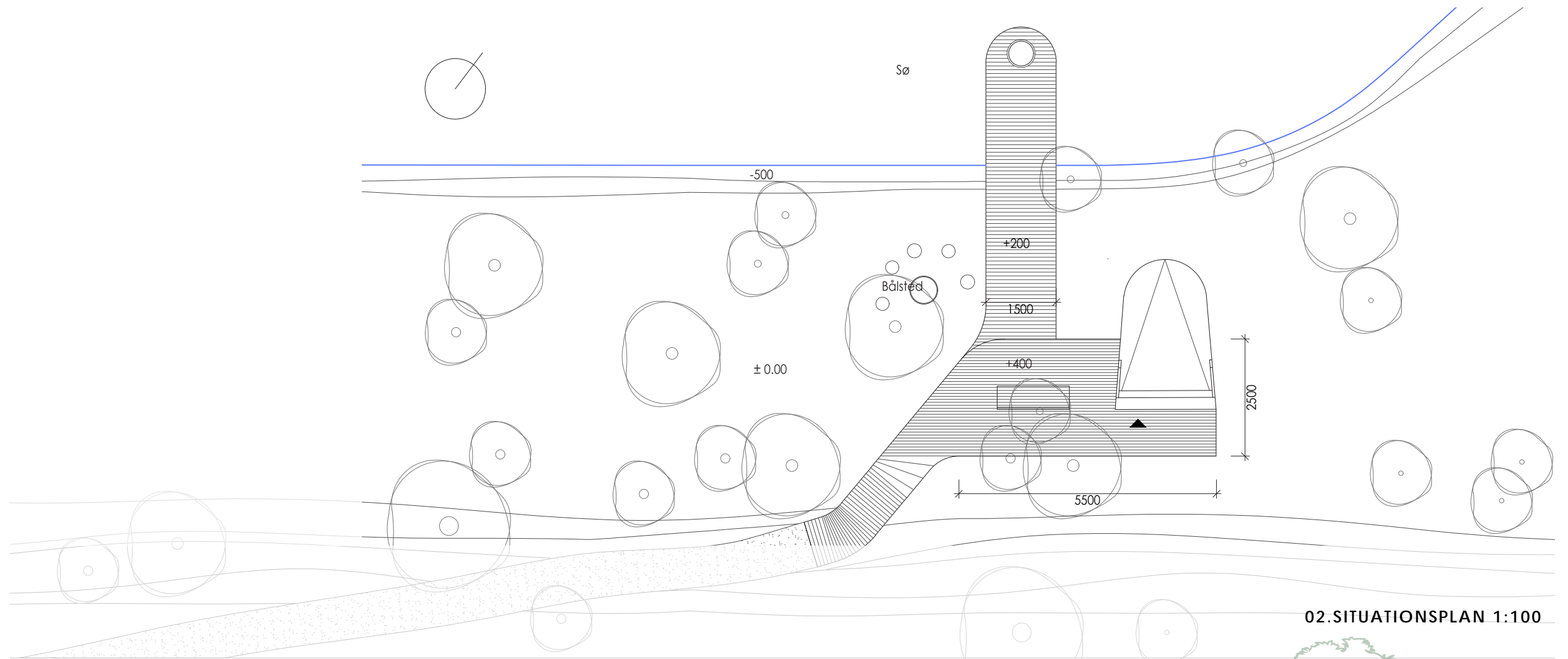


02. SITUATIONSPLAN

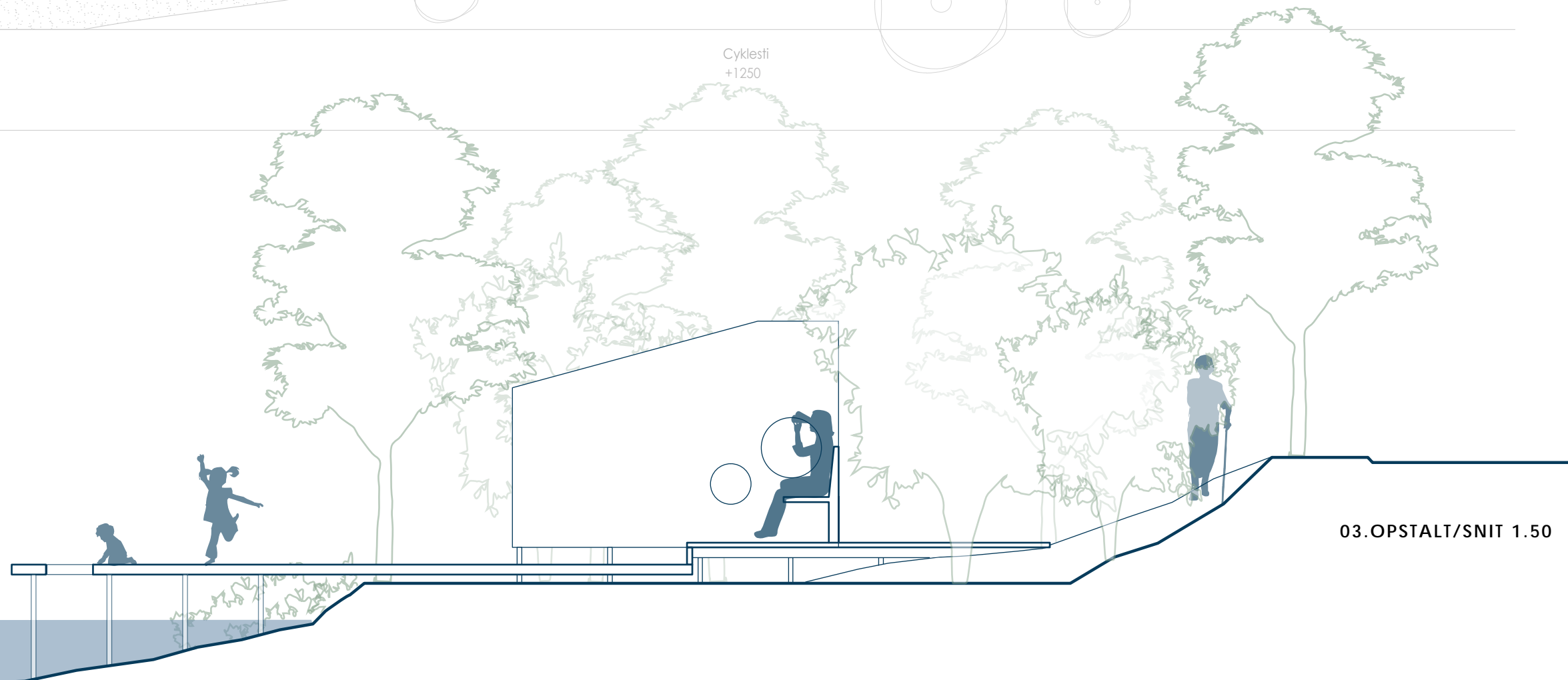
FISKEMOSEN



01.PLAN 1.50



02.SITUATIONSPLAN 1:100



03.OPSTALT/SNIT 1.50



01. HER MØDER DEN ÅBNE HIMMEL MOSENS SPEJL OMRINGET AF TRÆER OG PLANTER



BILLEN I SKOVBRYNET VED AARSALLE BOLDBANER

SKOVBRYN, SAMVÆR & HYGGE

Billens Skovshelter er placeret i skovbrynet ud mod boldbanerne i Aarsballe. Skoven, der omkranser boldbanerne, består af majestætiske 10-12m høje, slanke graner, der danner en imponerende tæt, grøn væg omkring dette rum. Som en stor balsal hvor tiden står stille.


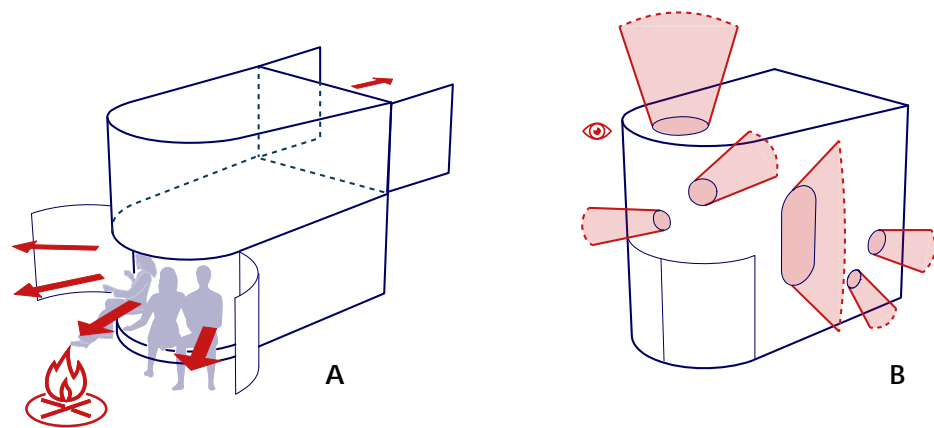
Konceptet med Billens Skovshelter er at skabe et gruppeshelter, hvor den sociale samling står i højsædet. Billen er i to etager og har plads til 10 personer. Den har store vingelignende låger, så man har mulighed for at åbne helt op og sidde flere sammen på kanten og være med i gruppens aktiviteter udenfor.

Derudover er der placeret åbninger både oppe og nede i forskellige højder og størrelser, for at indramme forskellige dele af den omkringliggende natur og kontekst - fra et helt tæt view af en træstamme til det langstrakte view af toppen af granerne. Dette giver hver enkelt bruger en særskilt oplevelse af en overnatning i shelteret.

Diagrammer nedenfor:

A. Billens Gruppeshelter åbner sine vinger op mod boldbanerne og skaber en social opholdszone.

B. Vindueshullerne i shelteret er placeret, så der skabes en forskellighed i de oplevelser den enkelte får.



02. PLACERING

01. BILLESHELTER

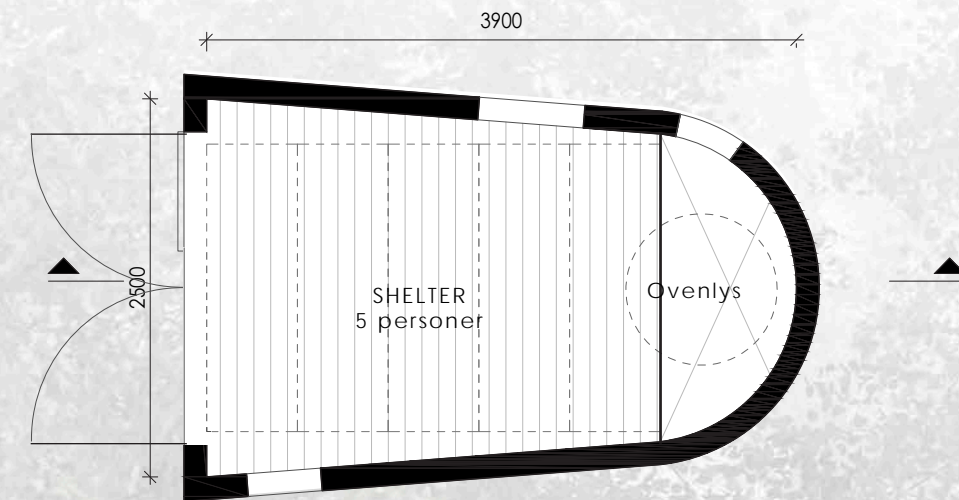
BILLEN

FAKTA

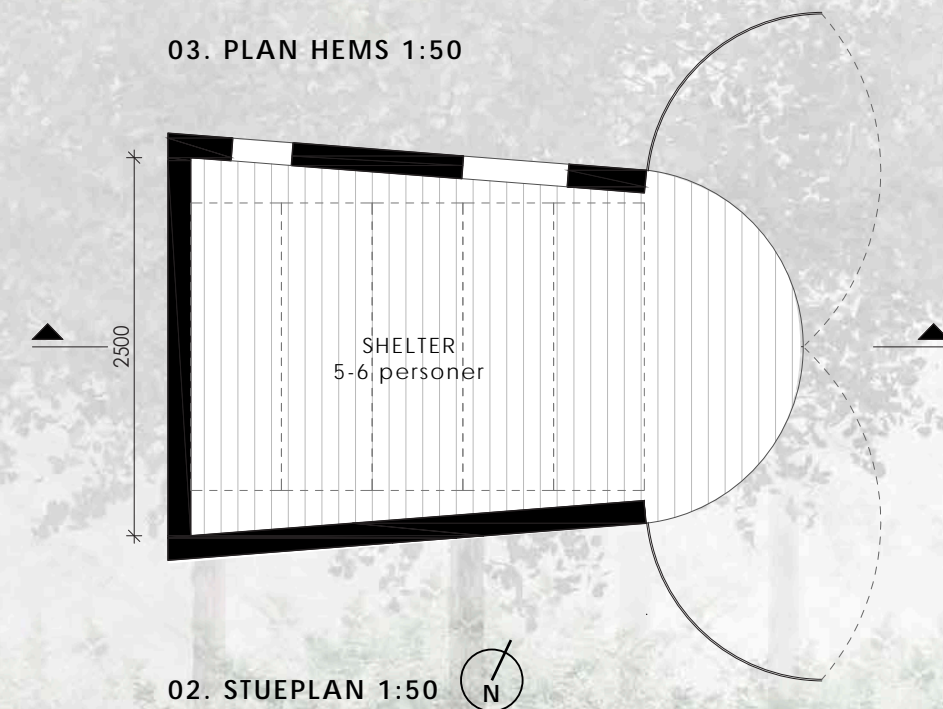
- PLADSER: 10 VOKSNE
- SHELTERET ER PLACERET NÆR NATURHUSET, HVOR DER FINDES INFORMATION OM NATUREN SAMT UDEKØKKEN OG TOILETFACILITETER.
- SAMSPIL MED NATURHUSET, SHELTERET OG GRUPPER SOM KLASSER/BØRNEHAVER, SPEJDERE ELLER ANDRE SES SOM OPLAGT MULIGHED FOR EN OPLEVELSE I NATUREN.



04. UDSIGT TIL DEN VIDTRÆKKENDE BOLDTANE OG DE STORSLÆDE TRÆKORNER



03. PLAN HEMS 1:50



02. STUEPLAN 1:50



01. SNIT 1:50

FUGLEMOSEN I TRÆKRONEN V. AARSBALLE MOSE


Idéen med det tidligere forslag var at Fuglemosen skal være et lille unikt samlingssted, hvor man ser naturen fra et andet perspektiv.

Key-points som er medtaget fra dette projekt i Version 2.0 er:

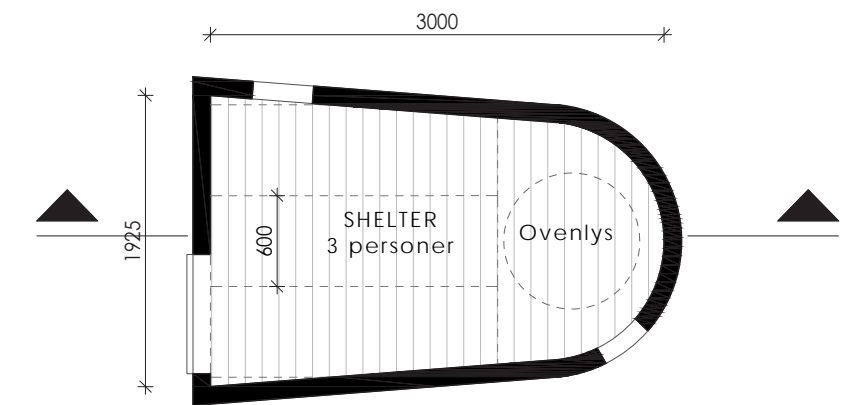
- Kigge op i trækroneerne.
- Få forskellige views



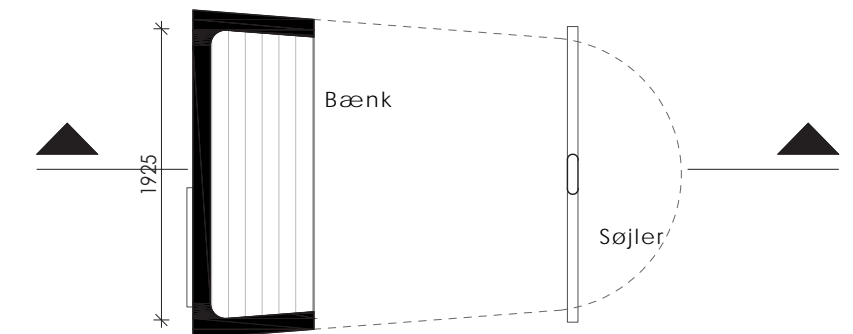
02. FUGLEKASSEN



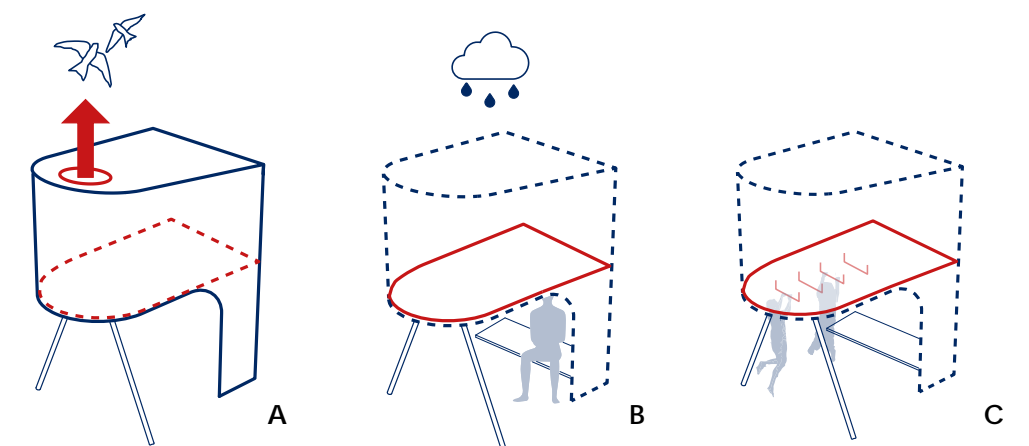
01. PLACERING



03. PLAN 1:50



04. PLAN UNDER SHELTER 1:50



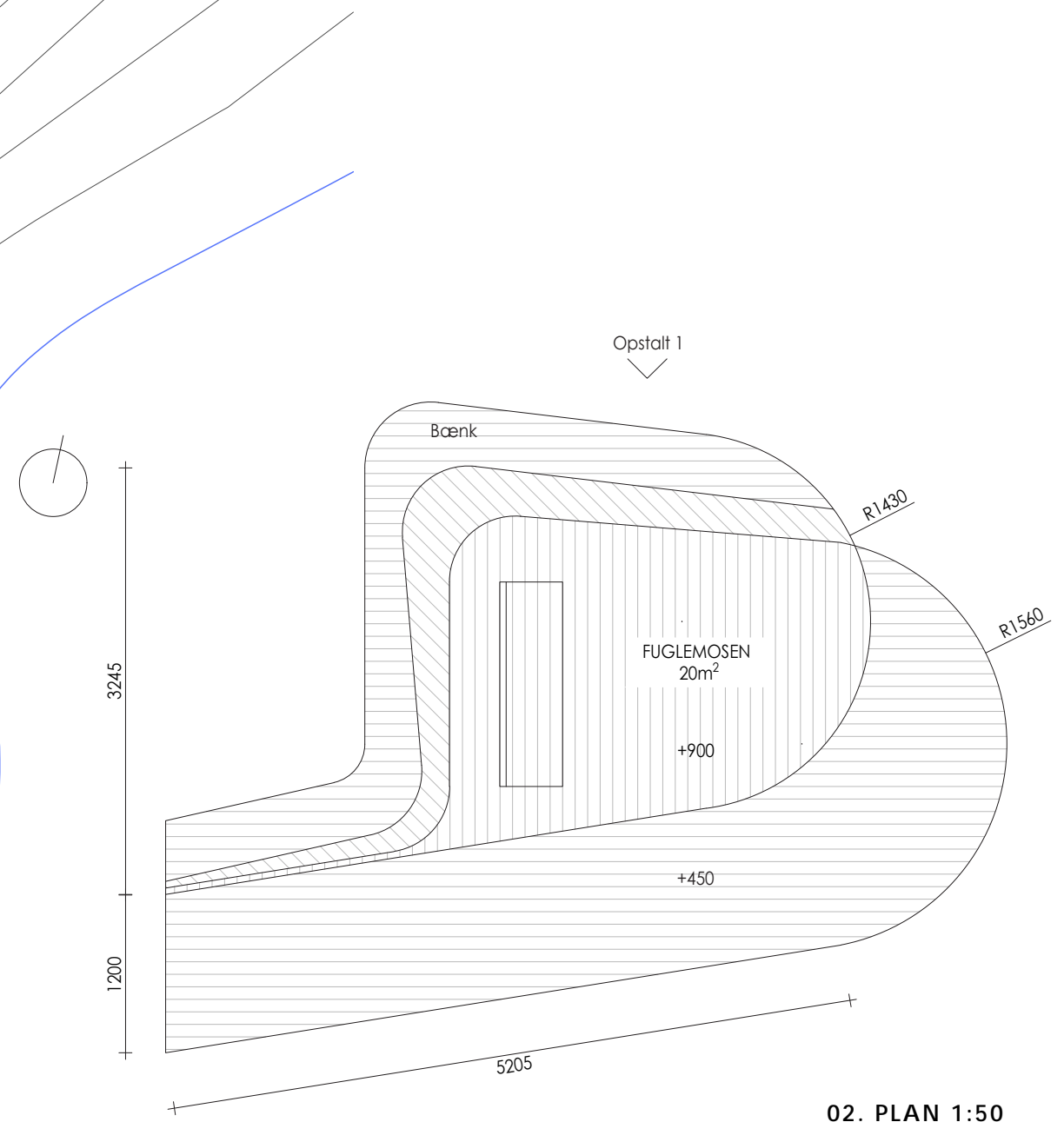
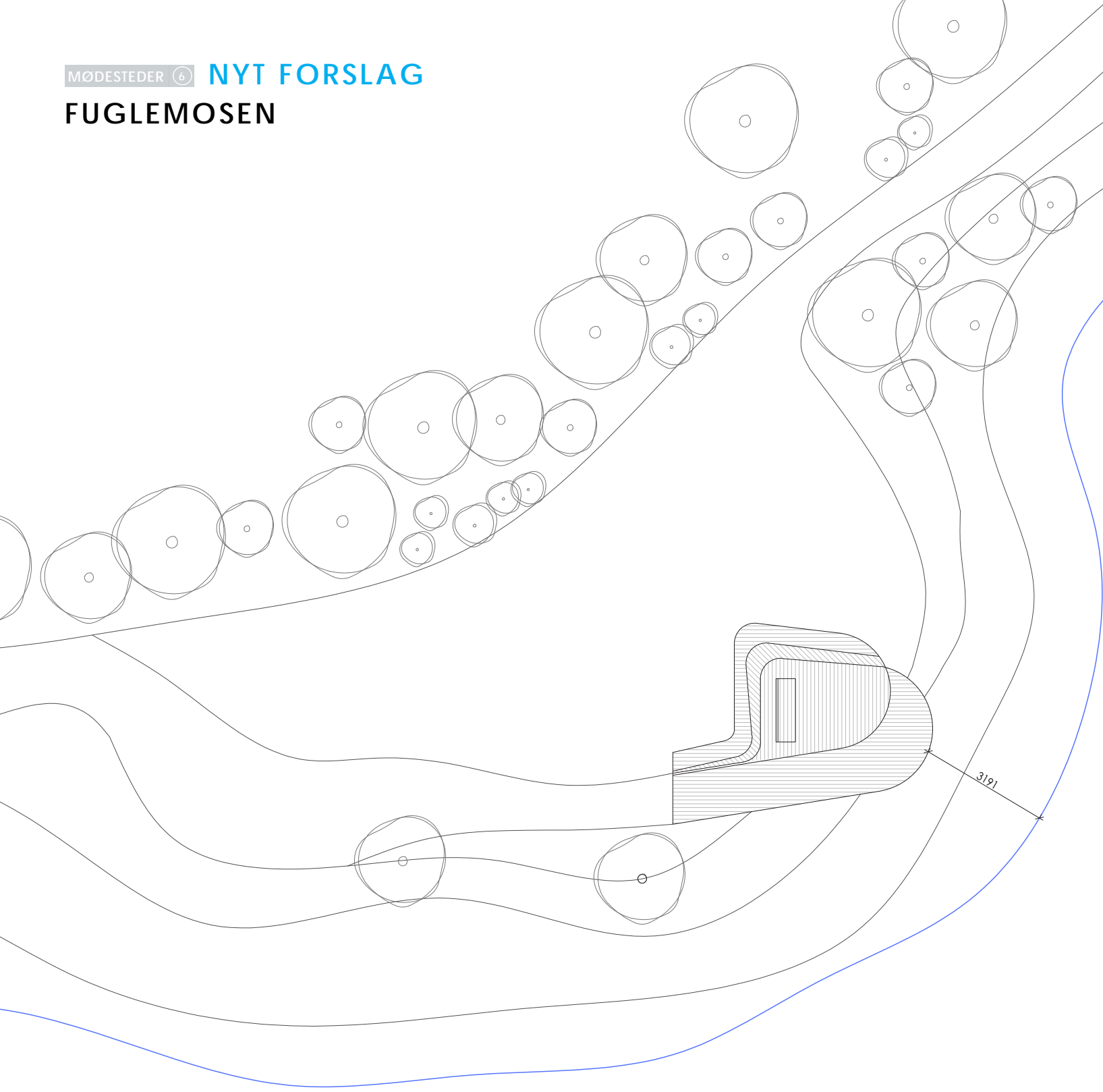
FUGLEMOSEN

Fuglemosen er placeret i en lille lysning ved Aarsballe mose. En placering der giver mulighed for at få en god variation af views til den omkringliggende skov og mose, samtidig med at solens stråler rammer stedet det meste af dagen.



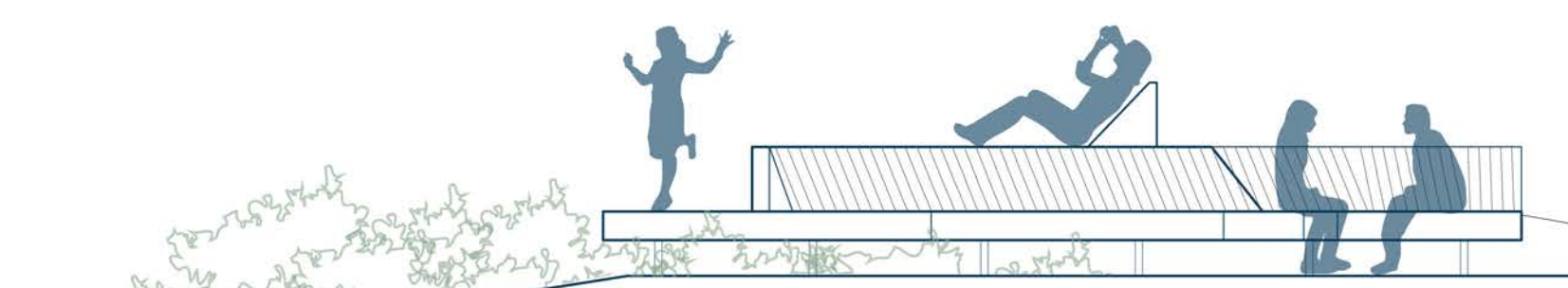
01. PLACERING

02. SITUATIONSPLAN



02. PLAN 1:50

01. SITUATIONSPLAN 1:100



03. OPSTALT 1.50

FUGLEMOSEN

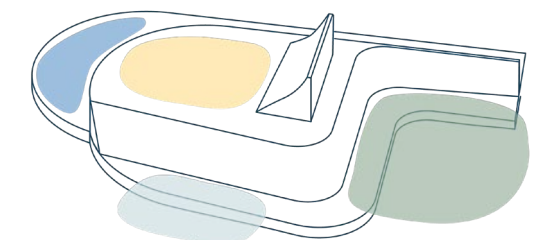
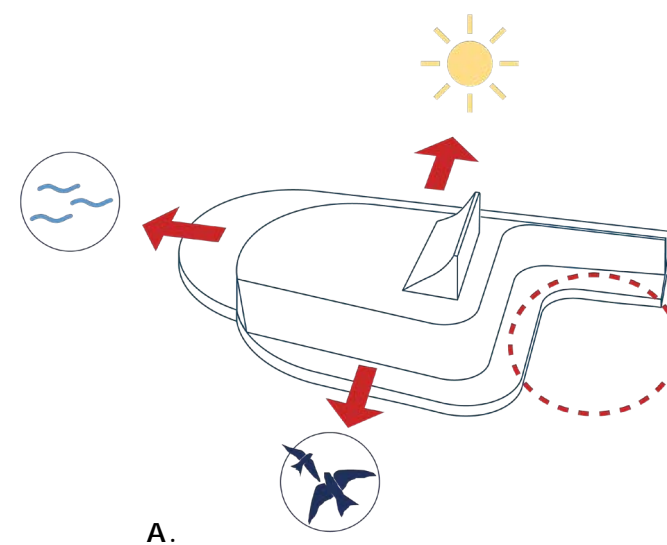

Fuglemosen skaber et nyt mødested i det grønne, hvor omgivelserne og madpakken kan nydes.

Idéen er at skabe et sted, med fire forskellige zoner, der hver er retningsgivende i sin form og derfor opfordrer til forskellige views og perspektiver til stedet.

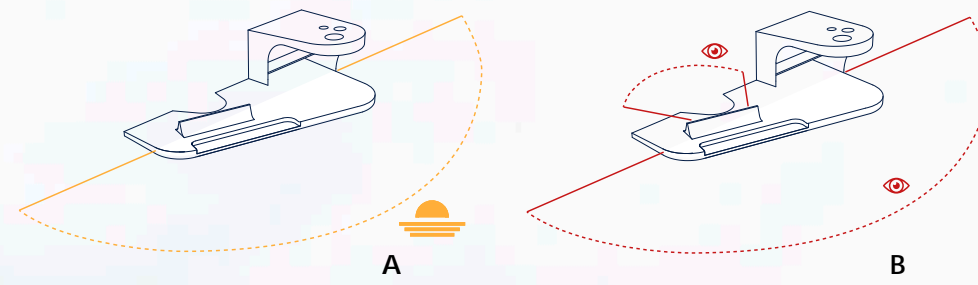
Den største platform henvender sig både til viewet ned langs mosen på den ene side, mens den anden side peger direkte mod syd og solen. På modsatte side skabes en zone, hvor arkitekturen opfordrer til at man læner sig tilbage og ens udsyn fokuseres op i trækronerne, mens der på ankomstsiden skabes en zone til madpakkespisning og det nære fællesskab.



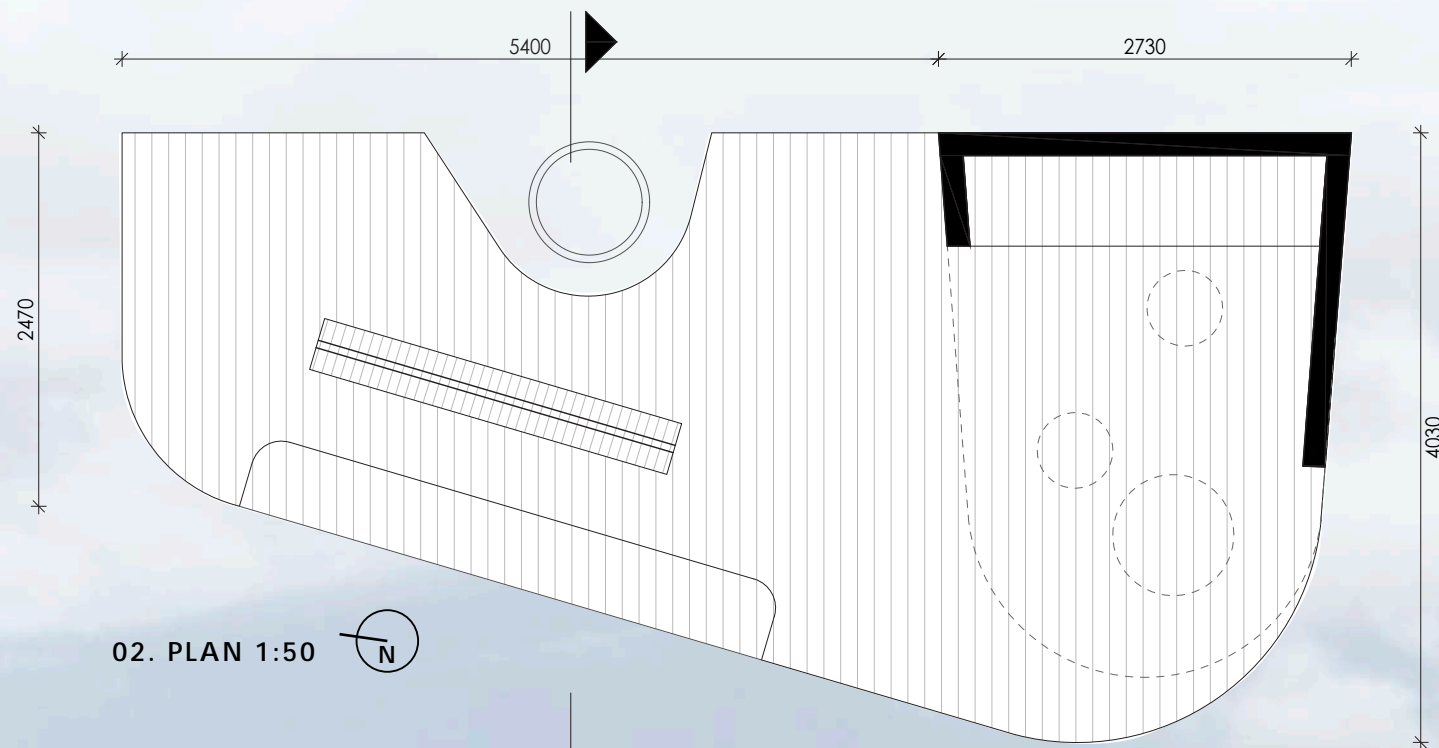
01. UDSIGT TIL MOSEN, TRÆKRONERNE OG DET RIGE DYRELIV PÅ HIMLEN OG I TRÆTOPPENE.




SOLNEDGANGEN VED DET GYLDNE HAV, NYKER



01. PLACERING



02. PLAN 1:50



03. SOLNEDGANGEN



04. SNIT 1:50

DET GYLDNE HAV (SOLNEDGANGEN)

PERSPEKTIVET & DET FJERNE LANDSKAB

Solnedgangen er placeret på et højedrag, på kanten af et hav af gyldne strå. Herfra kan den storslåede solnedgang over Vestbornholm nydes i fulde drag.

Konceptet med Solnedgangen er at skabe et sted, hvor det fjerne landskab indtages i fulde drag. Det handler om det store overblik, de store vidder, drømmene og det større perspektiv i livet.

Her kan man hoppe op på cyklen og begive sig ud til Det gyldne hav, hvorfra man kan nyde solnedgangen og nyde sin medbragte aftensmad.

Man vælger at sidde tilbagelænet helt nede ved kornet og kigge op i den uforstyrrede stjernehimmel, når det bliver mørkt. Man kan også vælge at sidde på den indbyggede bænk og få det store view.




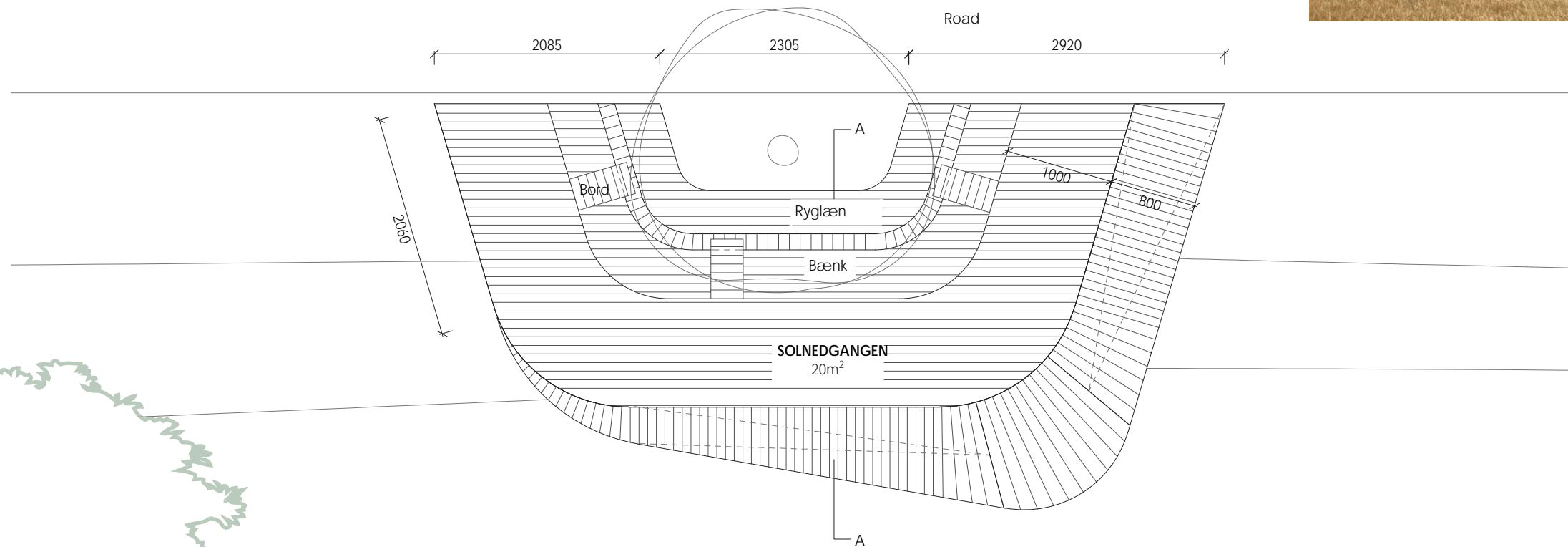
01. PLACERING

02. SITUATIONSPLAN

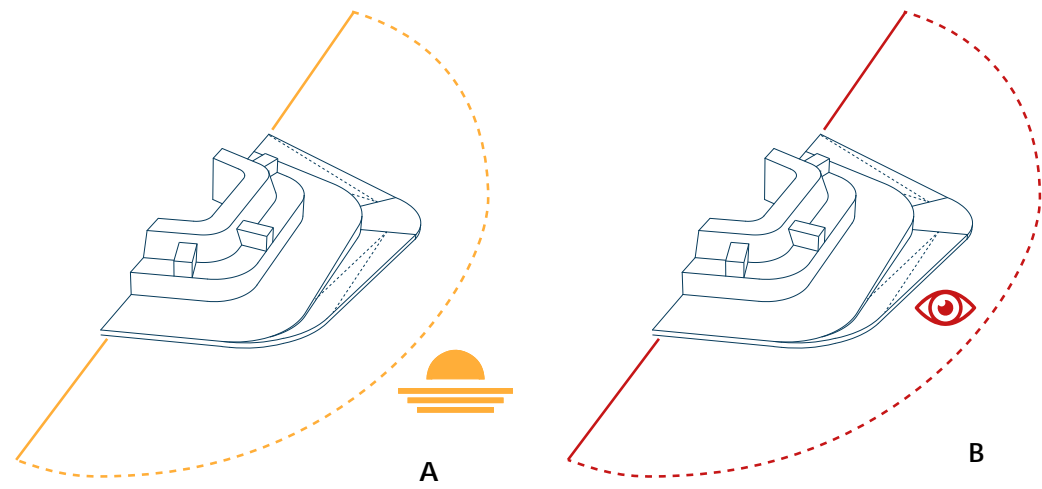
DET GYLDNE HAV (SOLNEDGANGEN)



01. UDSIGT FRA STEDET



DET GYLDNE HAV (SOLNEDGANGEN)



01. UDSIGT TIL BLÅ HIMMEL, SOLNEDGANG OG STJERNEHIMMEL



MÆLKEVEJEN OPLANDETS KULTURHISTORIE V. KLEMENSKER

KULTURHISTORIE & KONTEKST

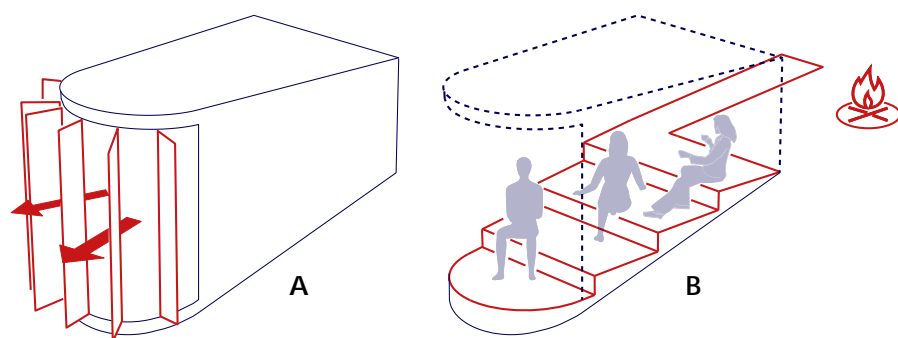
Mælkevejens shelter er placeret i udkanten af byen, i et skovbryn mellem mark og by. Stedet er specielt, fordi det munder ud mod den gamle mælkevej, hvor mælkevognen kom kørende hver dag med frisk mælk fra de omkringliggende gårde mod andelsmejeriet i Klemensker. Stedet summer af en anden og mere langsom tid.

Konceptet med Mælkevejens shelter er at indramme et stykke kulturhistorie og det smukke landskab. Shelteret trapper ned og bliver til en serie af brede trappetrin, hvor man kan sove og hvor man kan sidde og nyde udsigten. De store smalle vinduesåbninger kan åbnes og lukkes alt efter behov, og indrammer smukt den gamle landevej, der nu kun består af hjulspor og græs.

Diagrammer nedenfor:

A. Mælkevejens shelter indrammer med sine store høje gæller (vinduesskodder) den gamle mælkevej og det smukke bakkede landskab mod Aarsballe.

B. Shelterets indre er opbygget som en række siddetrin, der følger landskabets koter. Disse skaber, udover muligheden for overnatning, en samlingstribune mod udsigten.



02. PLACERING



01. MÆLKEVEJEN

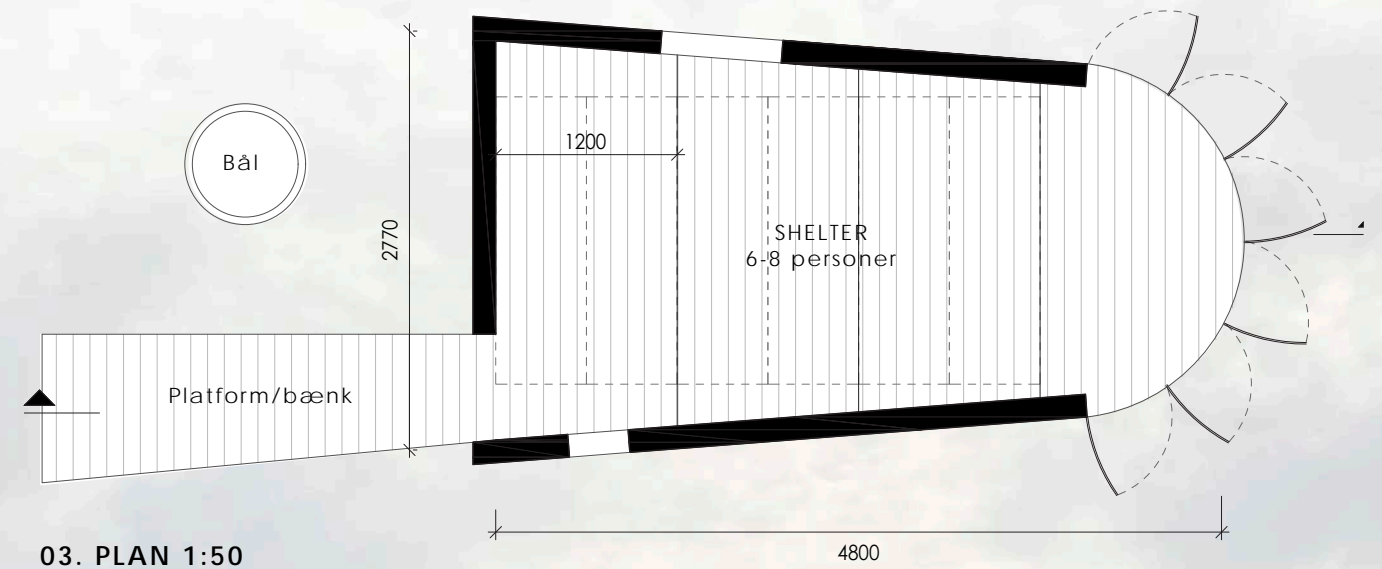
MÆLKEVEJEN

FAKTA

- PLADSER 6-8 PERSONER
- 50M TIL NATTERGALENE'S HØJBORG - EN LILLEBITTE SKOV, HVOR NATTERGALENE ER EKSTREMT AKTIVE
- 200M TIL KLEMENSKER SAMLINGSPUNKT M. DIVERSE FACILITETER.

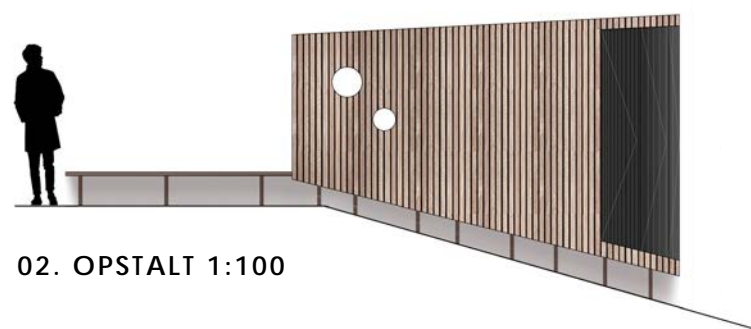


04. UDSIGT TIL DEN GAMLE MÆLKEVEJ OVER DE BØLGENDE MARKER



03. PLAN 1:50


01. SNIT 1:50



02. OPSTALT 1:100



MATERIALER

**01. FACADE & TRÆ GENERELT**

Generelt opføres alle nedslagene i træ fra Østerlars Savværk, som bl.a. bearbejder bornholmsk lærk. Lærk er en trætype med en stor kerne, og dermed får man en høj styrke og holdbarhed. Lærk er noget af det træ, der optager mest CO₂, har en lang levetid og kan stå ubehandlet grundet højt olieindhold. Det vil med tiden få en flot grå tone og kan evt. behandles med det naturlige linolie for at bevare lidt af den gyldne tone.

Facader beklædes med lameller, i et kontinuerligt strøg, hvilket gør det nemt over tid at udskifte elementer uden at skulle erstatte hele facaden.

02. STÅL-GÆLLER

Gæller (døre) i shelters er lavet af helt tynde mørke stålplader. Dette skaber en spændende kontrast til træet. Derudover er det muligt at bore små huller i elementerne, så der skabes et fortryllende lys med bittesmå lysindtag. Ståldørene er derudover lette at manøvrere, da de ikke vejer meget.

De stabiliserende elementer i jorden etableres ligeledes i stål for at forstyrre det naturlige miljø mindst muligt.

03. INDVENDIGE SYNLIGE KONSTRUKTIONER

I alle nedslag er konstruktionerne synlige indvendigt. Målet er at skabe både et smukt ydre og et smukt indre. Den ydre skal forholde sig til en større kontekst og er derfor mere klart aftegnet, mens det indre - de synlige konstruktioner - forholder sig til menneskets skala og det gode håndværk.

HØJLANDETS MØDESTEDER /

03 INFO + WAYFINDING

INFO-MØDESTEDER, WAYFINDING & FORMIDLING

VISION: Klyngens vision er at styrke den eksisterende infrastruktur for de bløde trafikanter, og derved få flere til at bevæge sig til fods eller på cykel og opleve den natur og det kulturlandskab der udgør oplandet til Klyngens fire byer. Infrastrukturen skal samtidigt gøre det lettere for flere at tage del i Klyngens samlede udbud af aktiviteter og muligheder for samvær.

Klyngens stigruppe har derfor siden 2019 testet og kortlagt veje og stier indenfor klyngen. Nærværende skitseprojekt bygger på deres anbefalinger til, hvilke ruter som de tror er mest hensigtsmæssige og oplevelsesrige for de der ønsker at færdes mellem klyngens fire byer. Stigruppen har præsenteret og drøftet deres tanker med Bornholms Regionskommune, der i november 2020 netop har indgået en samarbejdsaftale med Dansk Cykelturisme om at Bornholm kan være testområde for projektet "Fremtidens rekreative netværk", der ventes at forløbe parallelt med klyngens projekt. I dette projekt udvikles og testes både digital og analog skiltning med sigte på en senere implementering i hele landet.

SKILTNING: Klyngen vil arbejde på at koble sig op på det nationale projekt gennem at videreformidle, drøfte og justere de planlagte info-mødesteder og ruter med bl.a. Bornholms Regionskommune, så de kan indgå i og skiltes (både analogt og digitalt) som det system der udvikles til nationalt brug. Derved sikres størst mulig integritet og sammenhæng med skiltningen på resten af Bornholm. Den standard og genkendelighed der derved kan opnås vurderes at være til stor fordel for klyngen.

WAYFINDING & FORMIDLING

Ud over ovenstående handler projektet "Vi mødes i det Grønne" om at skabe tilgængelighed og kendskab til Klyngens kvaliteter. Det handler om at få de lokale ud i naturen og få nye oplevelser, samt at fortælle historierne der hører til dette kulturlandskab.

Formidlingsstrategien skal derfor deles op i 3 dele:

- 1. Wayfinding:** Gøre området let tilgængeligt for alle.
- 2. Landskabet:** At formidle landskabet - både den oplevelsesmæssige del men også biologien, geologien og geografien i Klyngen
- 3. Det kulturhistoriske:** At formidle Klyngens historier og fortællinger.

Gennem disse tiltag og gennem projektet som helhed, er det ønsket at øge beboernes kendskab til deres område, og derved forstærke følelsen af ejerskab og af at høre til netop her. Håbet er at Klyngens beboere dermed forbliver engagerede og stolte over at bo Højlandet.





MATTERS ARKITEKTER

| Ewaldsgade 7 | 2200 Copenhagen N | Denmark | mlh@mttrs.dk / lr@mttrs.dk | www.mttrs.dk |