

By:

**Fugato**<sup>A/S</sup>  
56 44 01 00

**Fugato A/S**  
Kannikegårdsvej 15  
3730 Nexø  
Tel: 56440101  
Fax: 56 49 68 38  
Email: admin@fugato.dk

## Projekt Information

Projekt Navn  
Stenbrudsvej 5 Vej Og Park 24-9-24

Projekt nr.

Ansvarshavende:

Dato:  
24-09-2024

Kunde **Vej og Park**  
Ansvarshavende: **Claus Riis**  
Afdeling:  
Postnummer: **3700**  
Gade: **Sandemandsvej 1**  
By, Postnummer: **Rønne**  
Telefon:  
Fax:  
Mobil: **3018 1600**  
E-mail: **claus.riis.harslev@brk.dk**

Proj MGR  
Ansvarshavende:  
Afdeling:  
Postnummer:  
Gade:  
By, Postnummer:  
Telefon:  
Fax:  
Mobil:  
E-mail:

Entreprenør **Fugato A/S**  
Ansvarshavende: **Firma Jens Nielsen**  
Afdeling: **Afd. 9**  
Postnummer: **3730**  
Gade: **Kannikegårdsvej 15**  
By, Postnummer: **3730 Nexø**  
Telefon: **56440101**  
Fax: **56 49 68 38**  
Mobil: **4021 8309**  
E-mail: **admin@fugato.dk**

By:

## Inspektions Rapport

Dato: <b>24-09-2024</b>	Sagsnavn: <b>Stenbrudsvej 5</b>	Vejr: <b>Tørvej</b>	Operatør: <b>BRK</b>	Tæller: <b>1</b>	I brug: <b>I brug</b>
Lednings Alder : <b>Gammel</b>	Vogn: <b>TV1</b>	Kamera:		Fys. Index: <b>7,4</b>	Skades %: <b>29,7</b>

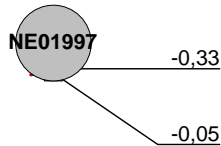
Gade: -	Tegnings nr. Rapport Nr.: <b>24092401</b>	Opstrøms Nr.: <b>NE01199</b>
By: <b>Nexø</b>	Medie ID.: -	Nedstrøms Nr.: <b>NE01997</b>
		Stræk længde: <b>26,23 m</b>

Strækings-ID: <b>NE01997-NE01199-1</b>	Dimension : <b>200 mm</b>
System: <b>Regnvand</b>	Tværsnit: <b>ø</b>
Inspektions Årsag: <b>Oversvømmelse/Vand i kælder</b>	Materiale: <b>Plast</b>
	Spulet: <b>I brug</b>

Bemærkninger:

1:210 Position

Obs tekst



Vand , klasse 4 / Inspektion stop kan ikke køre længere for rod klump

Vand , klasse 0 / Start I NE01997



-0,05 m // 00:00:15



0 m // 00:00:00



2,08 m // 00:00:42



3,24 m // 00:01:05



3,83 m // 00:01:29

By

## Inspektions Fotos

By: <b>Nexø</b>	Gade: -	Dato: <b>24-09-2024</b>	Tæller: <b>1</b>	Rapport Nr.: <b>24092401</b>
--------------------	------------	----------------------------	---------------------	---------------------------------



Foto: 1\_1A  
-0,05m, Vand , klasse 0



Foto: 1\_1A  
0m, Vand , klasse 0

By

## Inspektions Fotos

By: <b>Nexø</b>	Gade: -	Dato: <b>24-09-2024</b>	Tæller: <b>1</b>	Rapport Nr.: <b>24092401</b>
--------------------	------------	----------------------------	---------------------	---------------------------------



Foto: 1\_2A  
2,08m, Konstruktionsændring klasse 0, Materialeændring



Foto: 1\_3A  
3,24m, Rødder klasse 1, fra urref 12 til urref 6, Fine rødder

By

## Inspektions Fotos

By: <b>Nexø</b>	Gade: -	Dato: <b>24-09-2024</b>	Tæller: <b>1</b>	Rapport Nr.: <b>24092401</b>
--------------------	------------	----------------------------	---------------------	---------------------------------



Foto: 1\_5A  
3,83m, Aflejring klasse 3, fra urref 9 til urref 3, Sand/Grus



Foto: 1\_6A  
7,29m, Påhugget stik klasse 1, urref 2, Manglende forbindelse mellem stik/hovedledning

By

## Inspektions Fotos

By: <b>Nexø</b>	Gade: -	Dato: <b>24-09-2024</b>	Tæller: <b>1</b>	Rapport Nr.: <b>24092401</b>
--------------------	------------	----------------------------	---------------------	---------------------------------



Foto: 1\_7A  
10,51m, Vand , klasse 4



Foto: 1\_8A  
19,05m, Rødder klasse 1, fra uref 9 til uref 6, Fine rødder

By

## Inspektions Fotos

By: <b>Nexø</b>	Gade: -	Dato: <b>24-09-2024</b>	Tæller: <b>1</b>	Rapport Nr.: <b>24092401</b>
--------------------	------------	----------------------------	---------------------	---------------------------------



Foto: 1\_9A  
20,66m, Bemærkning



Foto: 1\_10A  
24,2m, Rødder klasse 3, fra urref 12 til urref 6, Fine rødder

By

## Inspektions Fotos

By: <b>Nexø</b>	Gade: -	Dato: <b>24-09-2024</b>	Tæller: <b>1</b>	Rapport Nr.: <b>24092401</b>
--------------------	------------	----------------------------	---------------------	---------------------------------



Foto: 1\_11A  
25,9m, Rødder klasse 4, fra urref 9 til urref 3, Fine rødder, Rodklump



By:

## Inspektions Rapport

Dato: <b>24-09-2024</b>	Sagsnavn: <b>Stenbrudsvej 5</b>	Vejr: <b>Tørvej</b>	Operatør: <b>RE</b>	Tæller: <b>2</b>	I brug: <b>I brug</b>
Lednings Alder : <b>Gammel</b>	Vogn: <b>TV1</b>	Kamera:		Fys. Index: <b>4,3</b>	Skades %: <b>6,2</b>


Gade: -	Tegnings nr. Rapport Nr.: <b>24092402</b>	Opstrøms Nr.: <b>NE01520</b>
By: <b>Nexø</b>	Medie ID.: -	Nedstrøms Nr.: <b>NE01521</b>
		Stræk længde: <b>15,47 m</b>

Strækings-ID: <b>NE01521-NE01520-1</b>	Dimension : <b>200 mm</b>
System: <b>Dræn</b>	Tværsnit: <b>ø</b>
Inspektions Årsag: <b>Tilsyn efter regn/Forberedelse</b>	Materiale: <b>Plast</b>
	Spulet: <b>I brug</b>

Bemærkninger:

1:135 Position

Obs tekst



Vand , klasse 0 / Start I NE01521

Vand , klasse 2 / VA10%

Konstruktionsændring klasse 0, Materialeændring,  
Dimensionsændring

Aflejring klasse 2, fra urref 6 til urref 3, Sand/Grus

Vand , klasse 2 / Slut I NE01520



1,28 m // 00:00:27



2,17 m // 00:00:45



14,33 m // 00:04:43



15,47 m // 00:11:50

By

## Inspektions Fotos

By: <b>Nexø</b>	Gade: -	Dato: <b>24-09-2024</b>	Tæller: <b>2</b>	Rapport Nr.: <b>24092402</b>
--------------------	------------	----------------------------	---------------------	---------------------------------



Foto: 2\_2A  
1,28m, Vand , klasse 2



Foto: 2\_3A  
2,17m, Konstruktionsændring klasse 0, Materialeændring, Dimensionsændring

By

## Inspektions Fotos

By: <b>Nexø</b>	Gade: -	Dato: <b>24-09-2024</b>	Tæller: <b>2</b>	Rapport Nr.: <b>24092402</b>
--------------------	------------	----------------------------	---------------------	---------------------------------



Foto: 2\_4A  
14,33m, Aflejring klasse 2, fra urref 6 til urref 3, Sand/Grus



Foto: 2\_5A  
15,47m, Vand , klasse 2

By:

# Fugato A/S

56 44 01 00

Fugato A/S  
 Kannikegårdsvej 15  
 Gade: 3730 Nexø  
 Tel: 56440101  
 Fax: 56 49 68 38  
 Email: admin@fugato.dk

## Inspektions Rapport

Dato: <b>24-09-2024</b>	Sagsnavn: <b>Stenbrudsvej 5</b>	Vejr: <b>Tørvej</b>	Operatør: <b>RE</b>	Tæller: <b>3</b>	I brug: <b>I brug</b>
Lednings Alder : <b>Gammel</b>	Vogn: <b>TV1</b>	Kamera:		Fys. Index: <b>3,2</b>	Skades %: <b>3,4</b>

Gade: -	Tegnings nr. Rapport Nr.: <b>24092403</b>	Opstrøms Nr.: <b>NE01520</b>
By: <b>Nexø</b>	Medie ID.: -	Nedstrøms Nr.: <b>NE01521</b>
		Stræk længde: <b>14,73 m</b>

Strækings-ID: <b>NE01521-NE01520-1</b>	Dimension : <b>200 mm</b>
System: <b>Dræn</b>	Tværsnit: <b>ø</b>
Inspektions Årsag: <b>Tilsyn efter regn/Forberedelse</b>	Materiale: <b>Plast</b>
	Spulet: <b>I brug</b>

Bemærkninger:

1:120 Position	Obs tekst	
	Vand , klasse 0 / Start I NE01520	<p>0 m // 00:00:04</p>
	Aflejring klasse 3, fra urref 9 til urref 3, Sand/Grus / sten i rør	<p>4,55 m // 00:01:15</p>
	Vand , klasse 3 / Slut I NE01521	<p>14,73 m // 00:05:55</p>

By

### Inspektions Fotos

By: <b>Nexø</b>	Gade: -	Dato: <b>24-09-2024</b>	Tæller: <b>3</b>	Rapport Nr.: <b>24092403</b>
--------------------	------------	----------------------------	---------------------	---------------------------------



Foto: 3\_1A  
0m, Vand , klasse 0



Foto: 3\_2A  
4,55m, Aflejrning klasse 3, fra urref 9 til urref 3, Sand/Grus

By

## Inspektions Fotos

By: <b>Nexø</b>	Gade: -	Dato: <b>24-09-2024</b>	Tæller: <b>3</b>	Rapport Nr.: <b>24092403</b>
--------------------	------------	----------------------------	---------------------	---------------------------------



Foto: 3\_3A  
14,73m, Vand , klasse 3

By:





## Inspektions Rapport

Dato: <b>24-09-2024</b>	Sagsnavn: <b>Stenbrudsvej 5</b>	Vejr: <b>Tørvej</b>	Operatør: <b>RE</b>	Tæller: <b>4</b>	I brug: <b>I brug</b>
Lednings Alder : <b>Gammel</b>	Vogn: <b>TV1</b>	Kamera:		Fys. Index: <b>3,4</b>	Skades %: <b>3,8</b>

Gade: -	Tegnings nr. Rapport Nr.: <b>24092404</b>	Opstrøms Nr.: <b>NE01521</b>
By: <b>Nexø</b>	Medie ID.: -	Nedstrøms Nr.: <b>NE01522</b>
		Stræk længde: <b>6,62 m</b>

Strækings-ID: <b>NE01522-NE01521-1</b>	Dimension : <b>200 mm</b>
System: <b>Dræn</b>	Tværsnit: <b>ø</b>
Inspektions Årsag: <b>Tilsyn efter regn/Forberedelse</b>	Materiale: <b>Plast</b>
	Spulet: <b>I brug</b>

Bemærkninger:

1:60 Position	Obs tekst	
	Vand , klasse 0 / Start I NE01521	 <p>0 m // 00:00:02</p>
	Aflejring klasse 2, fra urref 9 til urref 3, Sand/Grus	 <p>0,96 m // 00:00:35</p>
	Vand , klasse 3 / Inspektion stop kan ikke køre længere for grus og sten i røret	 <p>6,62 m // 00:04:00</p>

By

## Inspektions Fotos

By: <b>Nexø</b>	Gade: -	Dato: <b>24-09-2024</b>	Tæller: <b>4</b>	Rapport Nr.: <b>24092404</b>
--------------------	------------	----------------------------	---------------------	---------------------------------



Foto: 4\_1A  
0m, Vand , klasse 0



Foto: 4\_2A  
0,96m, Aflejring klasse 2, fra urref 9 til urref 3, Sand/Grus



By

## Inspektions Fotos

By: <b>Nexø</b>	Gade: -	Dato: <b>24-09-2024</b>	Tæller: <b>4</b>	Rapport Nr.: <b>24092404</b>
--------------------	------------	----------------------------	---------------------	---------------------------------



Foto: 4\_3A  
6,62m, Vand , klasse 3

By:

## Inspektions Rapport

Dato: <b>24-09-2024</b>	Sagsnavn: <b>Stenbrudsvej 5</b>	Vejr: <b>Tørvej</b>	Operatør: <b>RE</b>	Tæller: <b>5</b>	I brug: <b>I brug</b>
Lednings Alder : <b>Gammel</b>	Vogn: <b>TV1</b>	Kamera:		Fys. Index: <b>4,4</b>	Skades %: <b>6,5</b>

Gade: -	Tegnings nr. Rapport Nr.: <b>24092405</b>	Opstrøms Nr.: <b>NE01521-led-16033463</b>
By: <b>Nexø</b>	Medie ID.: -	Nedstrøms Nr.: <b>NE01522</b>
		Stræk længde: <b>8,61 m</b>

Strækings-ID: <b>NE01522-NE01521-led-16033463-1</b>	Dimension : <b>200 mm</b>
System: <b>Dræn</b>	Tværsnit: <b>ø</b>
Inspektions Årsag: <b>Tilsyn efter regn/Forberedelse</b>	Materiale: <b>Plast</b>
	Spulet: <b>I brug</b>

Bemærkninger:

1:75 Position	Obs tekst	
<p>NE01521-led-16033463</p> <p>0,00</p> <p>5,78</p> <p>6,71</p> <p>6,71</p>	<p>Vand , klasse 1 / Start I NE01521-led-16033463</p> <p>Vand , klasse 4 / VA40%</p> <p>Vand , klasse 4 / Inspektion stop kan ikke køre for sten og grus</p> <p>Aflejring klasse 3, fra urref 9 til urref 3, Sand/Grus</p>	<p>0 m // 00:00:04</p> <p>5,78 m // 00:01:07</p> <p>6,71 m // 00:03:12</p> <p>6,71 m // 00:00:00</p> <p>7,48 m // 00:00:02</p>

By

### Inspektions Fotos

By: <b>Nexø</b>	Gade: -	Dato: <b>24-09-2024</b>	Tæller: <b>5</b>	Rapport Nr.: <b>24092405</b>
--------------------	------------	----------------------------	---------------------	---------------------------------



Foto: 5\_1A  
0m, Vand , klasse 1



Foto: 5\_2A  
5,78m, Vand , klasse 4

By

## Inspektions Fotos

By: <b>Nexø</b>	Gade: -	Dato: <b>24-09-2024</b>	Tæller: <b>5</b>	Rapport Nr.: <b>24092405</b>
--------------------	------------	----------------------------	---------------------	---------------------------------



Foto: 5\_3A  
6,71m, Aflejring klasse 3, fra urref 9 til urref 3, Sand/Grus



Foto: 5\_4A  
6,71m, Vand , klasse 4

By

### Inspektions Fotos

By: <b>Nexø</b>	Gade: -	Dato: <b>24-09-2024</b>	Tæller: <b>5</b>	Rapport Nr.: <b>24092405</b>
--------------------	------------	----------------------------	---------------------	---------------------------------



Foto: 5\_5A  
7,48m, Bemærkning



Foto: 5\_6A  
8,61m, Vand , klasse 0