

1. Hammerknuden - Rønne Nordskov
































Det markerede stiforløb på kortet er interaktivt.

Klik et sted på stien og få et mere detaljeret kortudsnit.

Ved kortudsnittene er der links til Regionskommunens informationsplancher ved seværdigheder på ruten og til andre beskrivelser af området.

Signaturforklaring til kortudsnittene - se næste side.

Signaturforklaringer

	Skov		Offentlige busruter
	Rekreative anlæg		Parkering
	Overdrev		Information
	Sand		Toilet
	Hede		Shelters til fri overnatning
	Vådområder		Teltplads til fri overnatning
	Søer		Fortidsminde/Seværdighed
	Højdekurver (1 m)		Fugletårn
	Bye, private haver		
	Bygninger		
	Vandløb		
	Diger		
	Trærækker		
	Vandrestier (Bornholms Regionskommune)		
	Vandrestier (Skov- og Naturstyrelsen)		
	Cykelveje		
	Ridestier		
	Andre stier		
	Store veje		
	Mindre veje		
	Grusveje, småveje		

[Tilbage til oversigtskortet](#)



Hammerknuden

Busruter: 1A, 1B, 2 og 7

Læs om området

www.naturbornholm.dk
<http://bornholmsnatur.dk>

Hammeren og Hammershus - folder





Hammershus Slotslyngen

Busruter: 1A, 2 og 7

Læs om området

www.naturbornholm.dk

<http://bornholmsnatur.dk>

Hammeren og Hammershus - folder
De mystiske helleristninger





Hammershus →



Slotslyngen Finnedalen Vang

Busrute: 1A

Læs om området

www.naturbornholm.dk
<http://bornholmsnatur.dk>

Kort: © Bornholms Regionskommune efter grundtæbeller fra Kort- og Matrikelstyrelsen
Kortet må ikke anvendes til kommercielt brug.





Ringebakker Blåskinsdalen Jons Kapel

Busruter: 1A

Læs om området

www.naturbornholm.dk
<http://bornholmsnatur.dk>

Vandrerute ved Jons Kapel





Ginesminde Teglkås Helligpeder

Busrute: 1A

Læs om området

www.naturbornholm.dk

<http://bornholmsnatur.dk>





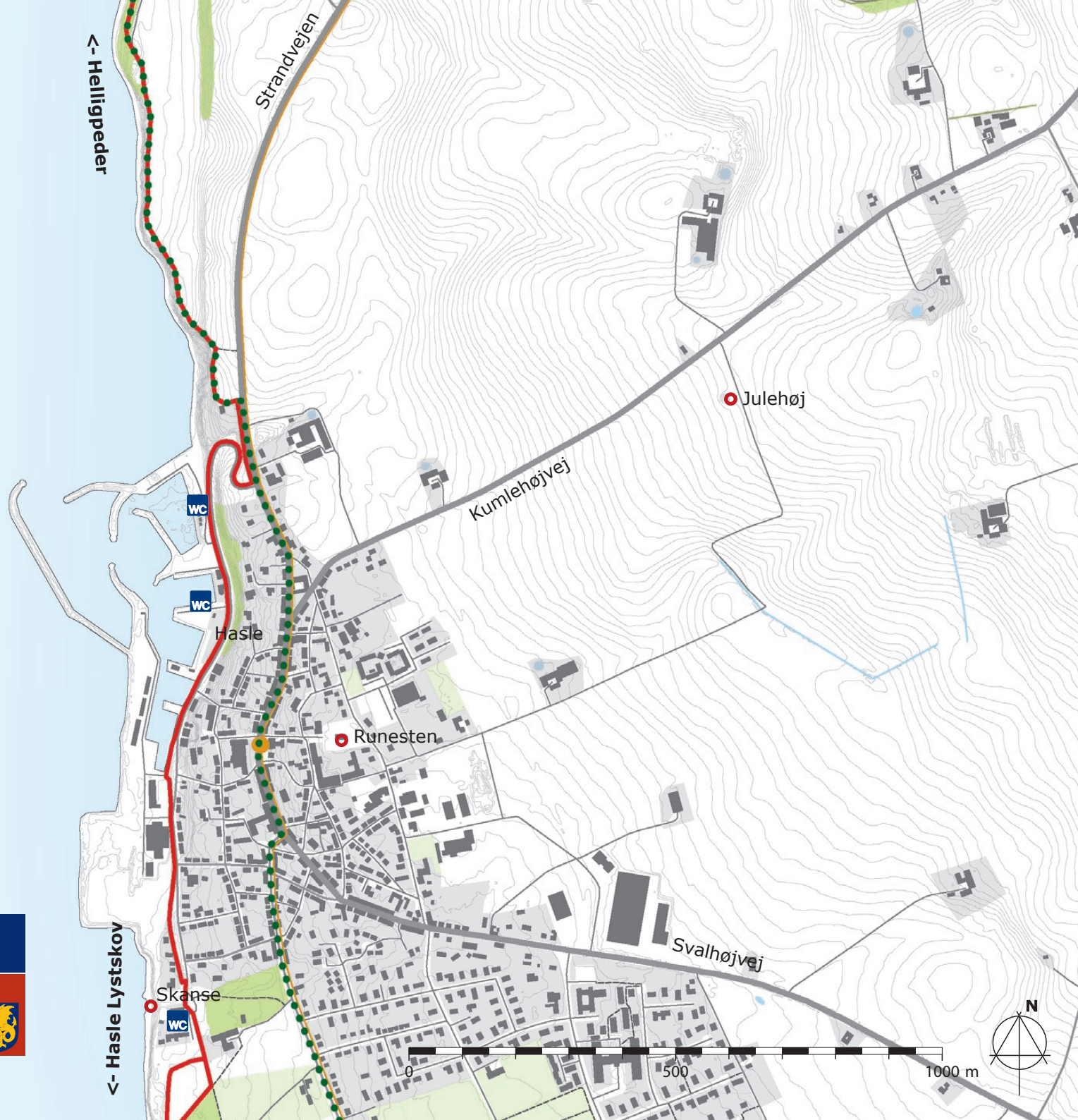
Helligpeder Kæmpeåen

Busruter: 1A

Læs om området

www.naturbornholm.dk
<http://bornholmsnatur.dk>





Hasle

Busruter: 1A og 1B

Læs om området

www.naturbornholm.dk
<http://bornholmsnatur.dk>



Hasle Lystskov Klinkerskoven

Kort: © Bornholms Regionskommune efter grundtabeller fra Kort- og Matrikelstyrelsen
Kortet må ikke anvendes til kommercielt brug.



Busruter: 1A og 1B

Læs om området

www.naturbornholm.dk
<http://bornholmsnatur.dk>

Folder om området



<- Hasle lystskov



Hasle Klinker Skoven

Busruter: 1A og 1B

Læs om området

www.naturbornholm.dk
<http://bornholmsnatur.dk>

Folder om området





Rønne Nordskov

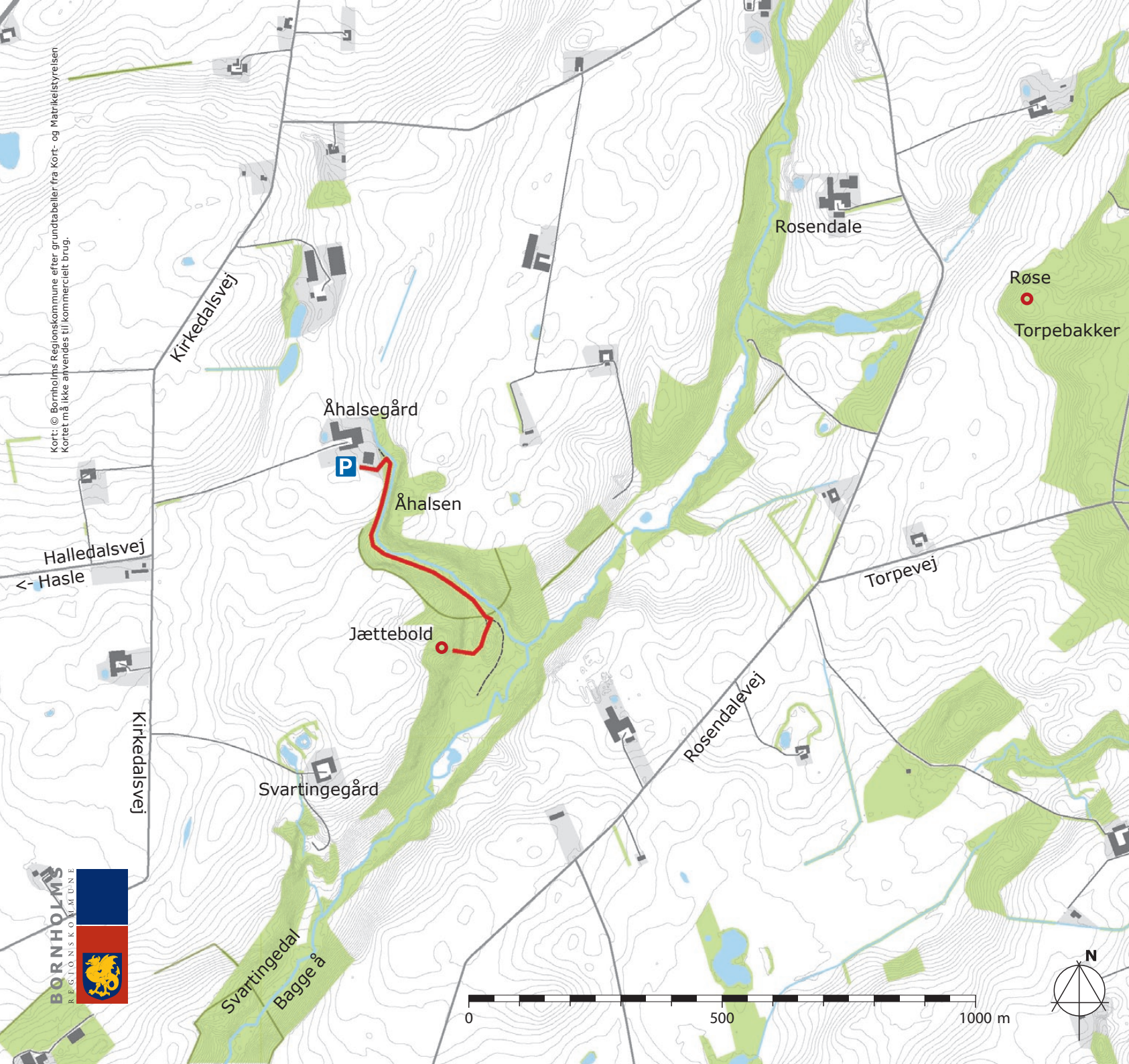
Busruter: 1A, 1B og 2

Læs om området

www.naturbornholm.dk
<http://bornholmsnatur.dk>



Åhalsestien



Læs om området

www.naturbornholm.dk
<http://bornholmsnatur.dk>

