

### 3. Svaneke - Sandvig























Det markerede stiforløb på kortet er interaktivt. Klik et sted på stien og få et mere detaljeret kortudsnit.

Ved kortudsnittene er der links til Regionskommunens informationsplancher ved seværdigheder på ruten og til andre beskrivelser af området.

Signaturforklaring til kortudsnittene - se næste side.

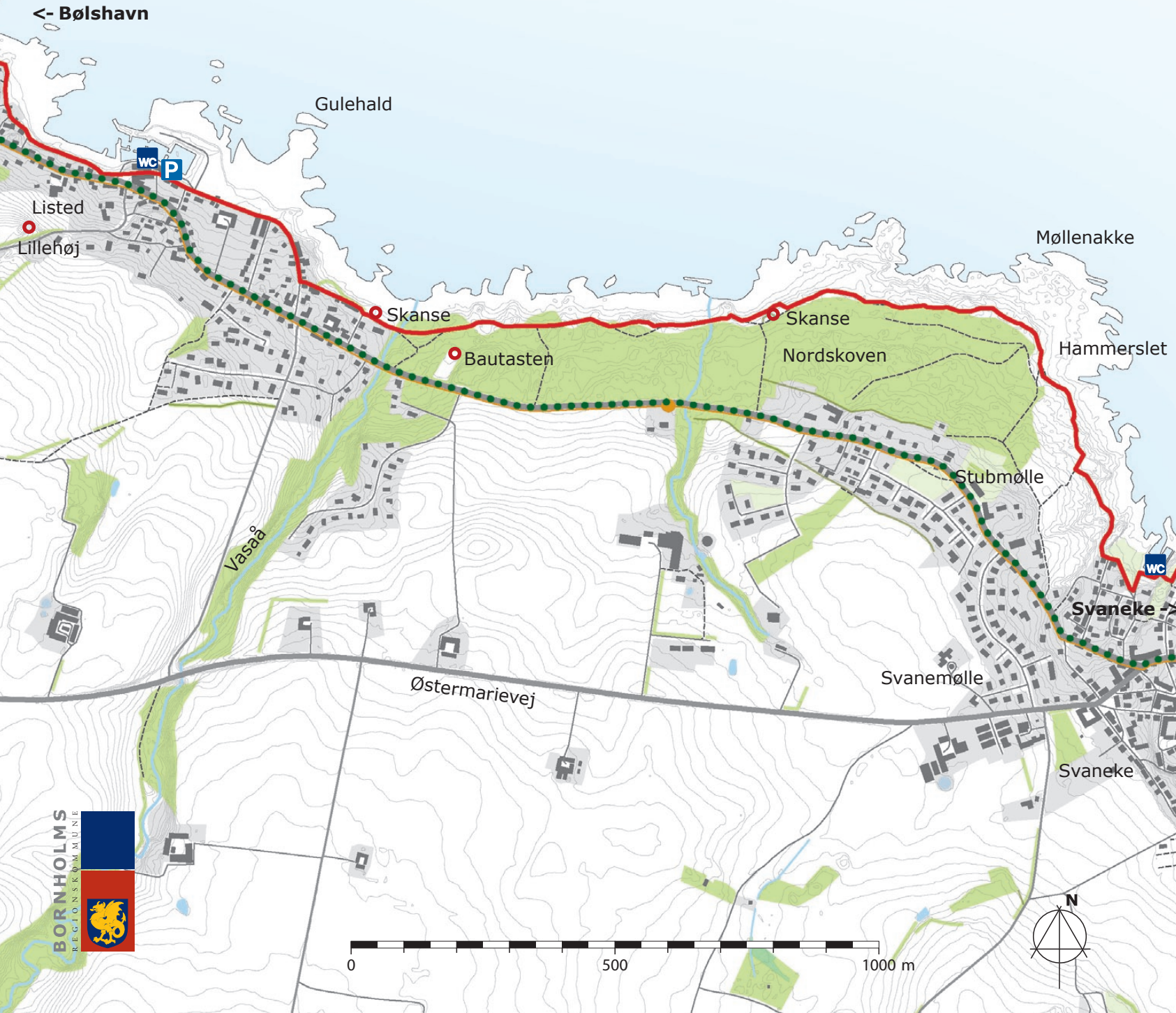
# Signaturforklaringer

	Skov		Offentlige busruter
	Rekreative anlæg		Parkering
	Overdrev		Information
	Sand		Toilet
	Hede		Shelters til fri overnatning
	Vådområder		Teltplads til fri overnatning
	Søer		Fortidsminde/Seværdighed
	Højdekurver (1 m)		Fugletårn
	Bye, private haver		
	Bygninger		
	Vandløb		
	Diger		
	Trærækker		
	Vandrestier (Bornholms Regionskommune)		
	Vandrestier (Skov- og Naturstyrelsen)		
	Cykelveje		
	Ridestier		
	Andre stier		
	Store veje		
	Mindre veje		
	Grusveje, småveje		

[Tilbage til oversigtskortet](#)



# Listed-Svaneke



**Busruter: 4 og 7**

**Læs om området**

[www.naturbornholm.dk](http://www.naturbornholm.dk)  
<http://bornholmsnatur.dk>







# Bølshavn Gyldenså Listed

**Busruter: 4 og 7**

**Læs om området**

[www.naturbornholm.dk](http://www.naturbornholm.dk)  
<http://bornholmsnatur.dk>

Kort: © Bornholms Regionskommune efter grundtabeller fra Kort- og Matrikstyrelsen  
 Kortet må ikke anvendes til kommercielt brug.



← Randkløve



# Ypnested Bølshavn

**Busruter: 7A**

**Læs om området**

[www.naturbornholm.dk](http://www.naturbornholm.dk)  
<http://bornholmsnatur.dk>



Kort: © Bornholms Regionskommune efter grundtabeller fra Kort- og Matrikelstyrelsen  
Kortet må ikke anvendes til kommercielt brug.

Randkløvevej







# Saltuna Randkløve

**Busruter: 7A**

**Læs om området**

[www.naturbornholm.dk](http://www.naturbornholm.dk)  
<http://bornholmsnatur.dk>



Kort: © Bornholms Regionskommune efter grundtæller fra Kort- og Matrikelstyrelsen. Kortet må ikke anvendes til kommercielt brug.







# Kobbekås - Saltuna

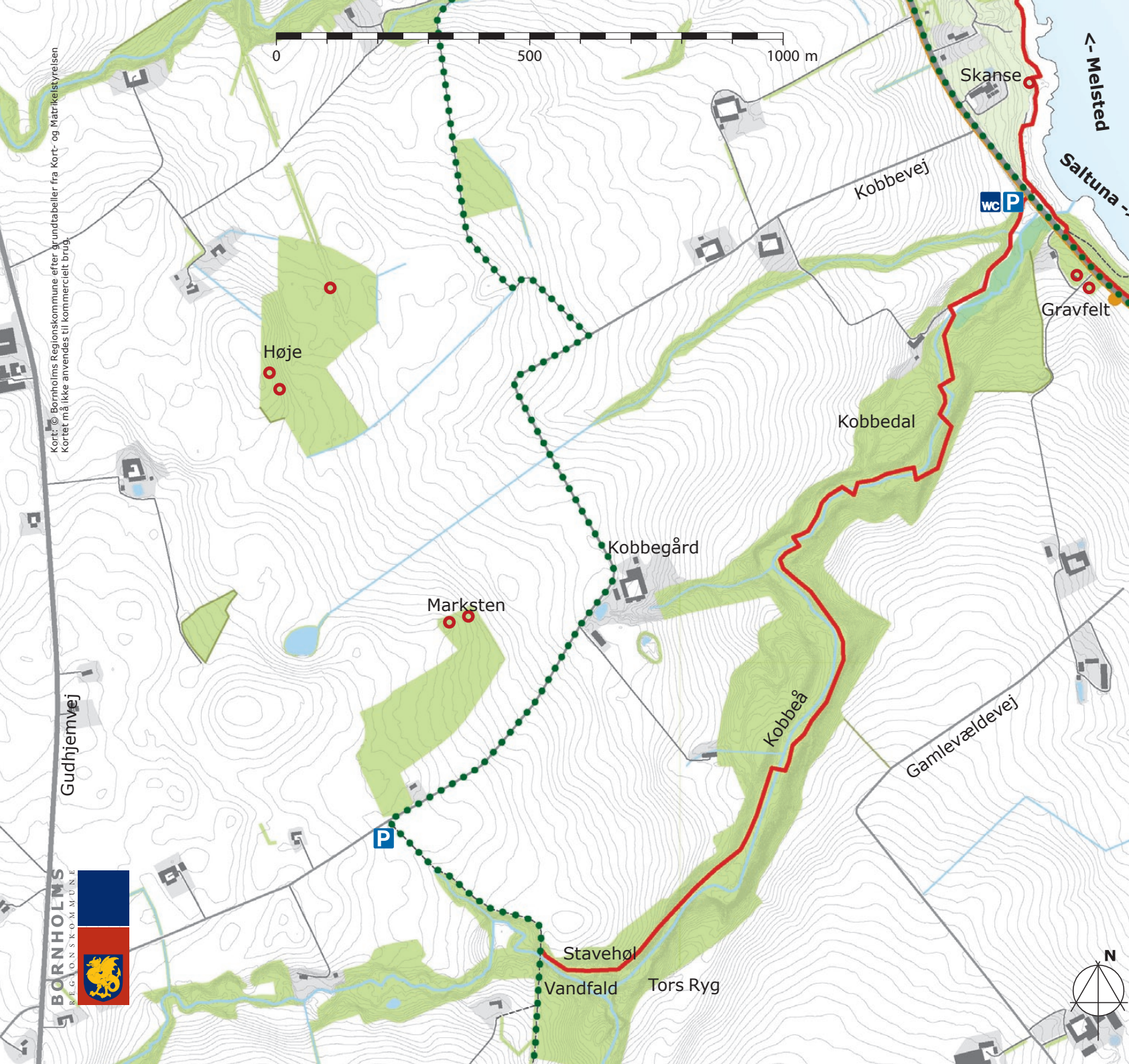
**Busruter: 7A**

**Læs om området**

[www.naturbornholm.dk](http://www.naturbornholm.dk)  
<http://bornholmsnatur.dk>







Kort: © Bornholms Regionskommune efter grundtabeler fra Kort- og Matrikelstyrelsen  
Kortet må ikke anvendes til kommercielt brug.



# Kobbeå

**Busruter: 7A**

**Læs om området**

[www.naturbornholm.dk](http://www.naturbornholm.dk)  
<http://bornholmsnatur.dk>









# Salenebugten



**Busruter: 2 og 7**

**Læs om området**

[www.naturbornholm.dk](http://www.naturbornholm.dk)  
<http://bornholmsnatur.dk>





<- Døndalen

Helligdomsklipperne

Skanse

Helligdomsvej

Skanse

Stevelen

P wc

Storefos

Salene ->



# Helligdommen Stevelen

**Busruter: 2 og 7**

**Læs om området**

[www.naturbornholm.dk](http://www.naturbornholm.dk)

<http://bornholmsnatur.dk>







Kort: © Bornholms Regionskommune efter grundtæller fra Kort- og Matrikelstyrelsen. Kortet må ikke anvendes til kommercielt brug.



# Døndalen Helligdommen

**Busruter: 2 og 7**

**Læs om området**

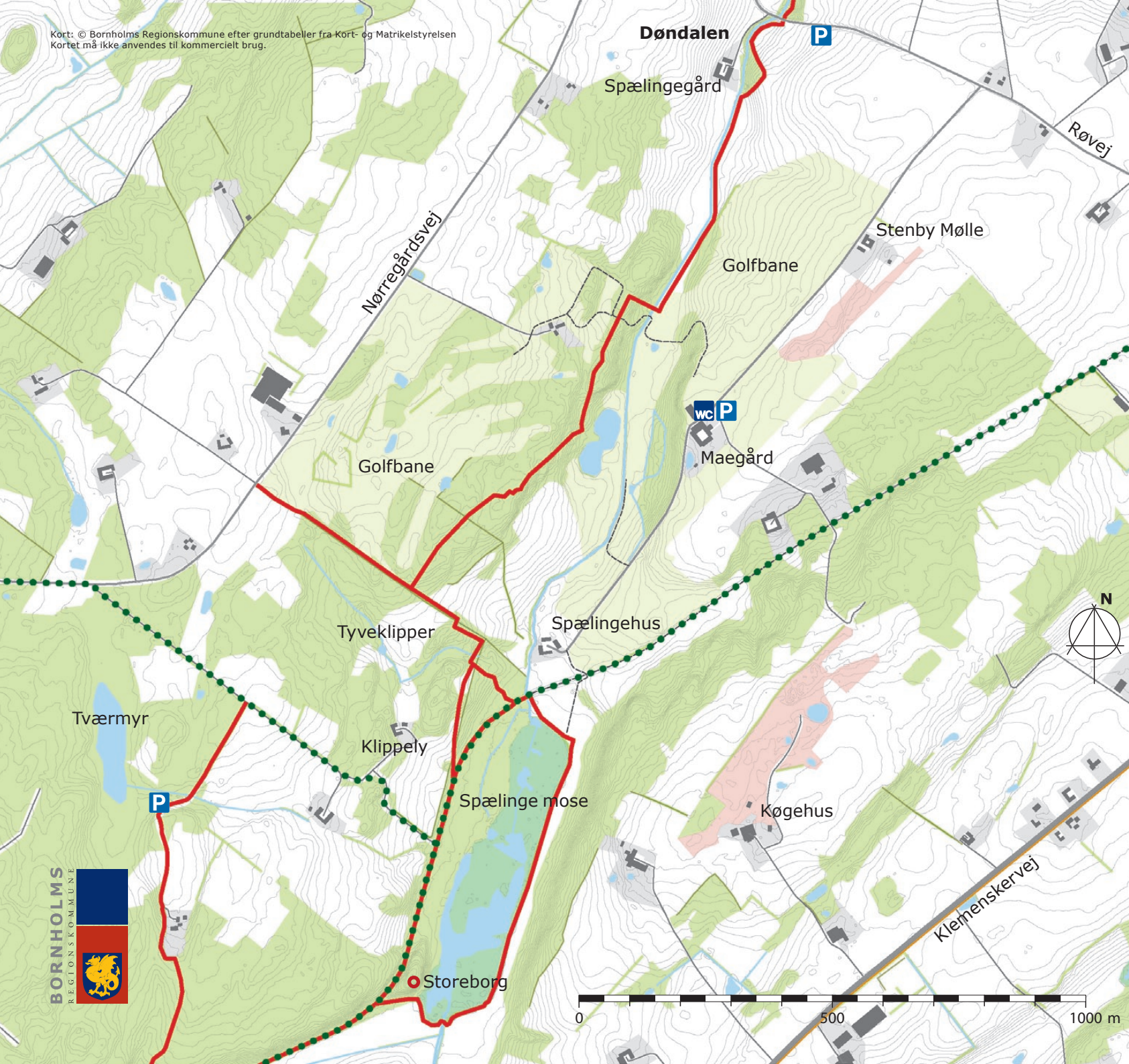
[www.naturbornholm.dk](http://www.naturbornholm.dk)  
<http://bornholmsnatur.dk>

Folder om området





Kort: © Bornholms Regionskommune efter grundtæller fra Kort- og Matrikelstyrelsen  
Kortet må ikke anvendes til kommercielt brug.



# Spælinge mose

**Busrute: 2**

**Læs om området**

[www.naturbornholm.dk](http://www.naturbornholm.dk)  
<http://bornholmsnatur.dk>





<- Sandkås



Kort: © Bornholms Regionskommune efter grundtabeler fra Kort- og Matrikelstyrelsen  
Kortet må ikke anvendes til kommercielt brug.



# Tejn Stammershalle

**Busruter: 2 og 7**

**Læs om området**

[www.naturbornholm.dk](http://www.naturbornholm.dk)  
<http://bornholmsnatur.dk>







Kort: © Bornholms Regionskommune efter grundtabeller fra Kort- og Matrikelstyrelsen  
Kortet må ikke anvendes til kommercielt brug.



# Sandkås - Tejn

**Busruter: 2 og 7**

**Læs om området**

[www.naturbornholm.dk](http://www.naturbornholm.dk)  
<http://bornholmsnatur.dk>







# Allinge

**Busruter: 1A, 1B, 2 og 7**

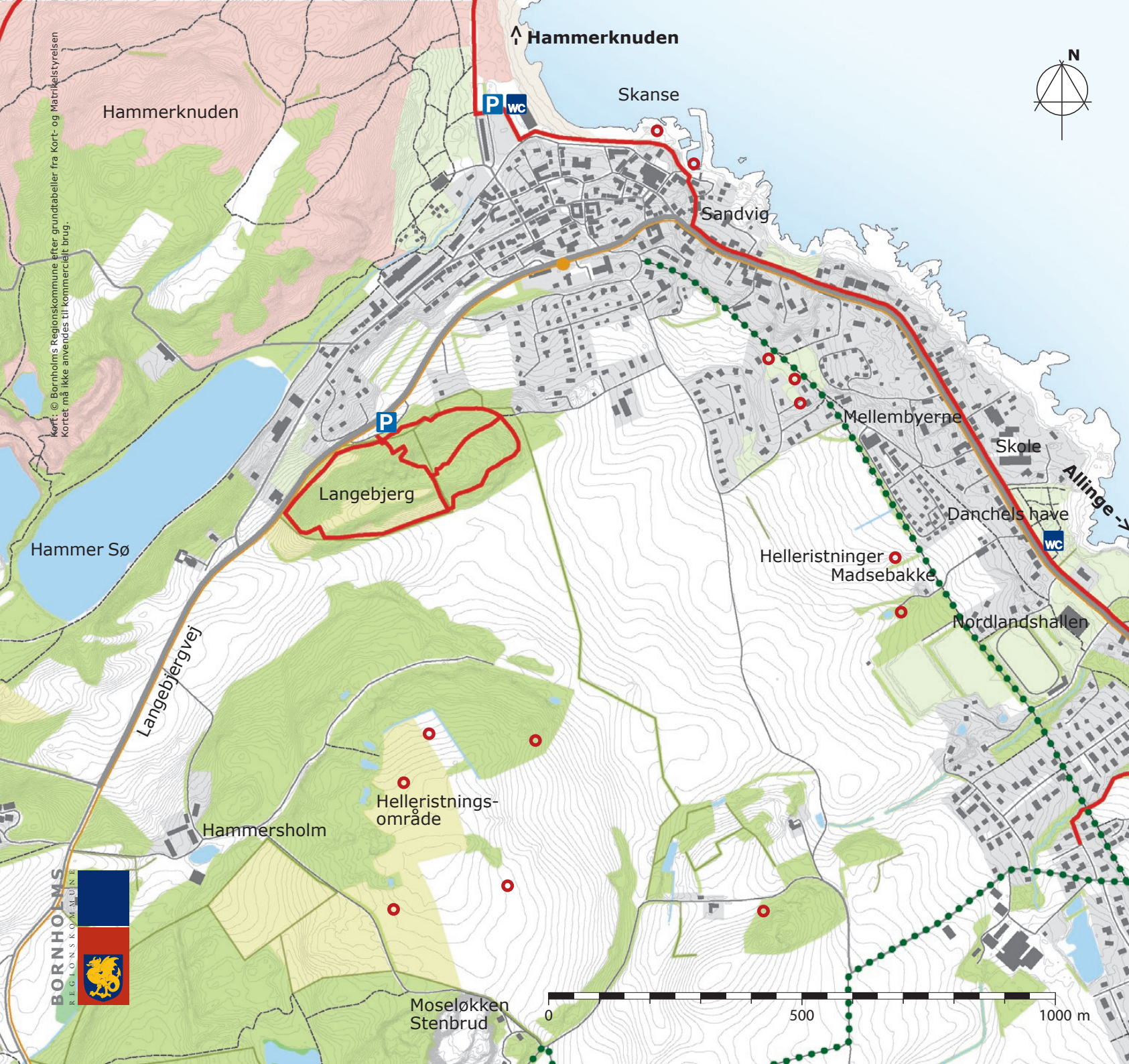
## Læs om området

[www.naturbornholm.dk](http://www.naturbornholm.dk)  
<http://bornholmsnatur.dk>

Folder om helleristninger







# Sandvig og Langebjerg

**Busruter: 1A, 1B, 2 og 7**

**Læs om området**

[www.naturbornholm.dk](http://www.naturbornholm.dk)  
<http://bornholmsnatur.dk>

Folder om helleristninger

